



Natur und Kultur

**Geführte Wanderungen  
Radtouren  
Familienangebote  
Veranstaltungen**

**2009**



Naturpark  
Hoher Vogelsberg



## Inhaltsverzeichnis

Ein Streifzug durch den Naturpark Hoher Vogelsberg  
Veranstaltungen 2009  
Sonstige buchbare Angebote

4-5  
20-45  
46-52

## Wir sind für Sie da

### Auskünfte:

Infozentrum Hoherodskopf  
Öffnungszeiten: täglich von 11-17 Uhr  
Tel. 0 60 44/9 66 93 30  
Internet: [www.natpa.de](http://www.natpa.de)  
E-Mail: [hoherodskopf@tourist-schotten.de](mailto:hoherodskopf@tourist-schotten.de)  
Wetterlage und Web – Cam:  
[www.hoherodskopf.net](http://www.hoherodskopf.net)  
Schneetelefon : Tel. 0 60 44/66 66

Gesellschaft für Touristik und  
Stadtmarketing Schotten  
Vogelsbergstr. 137a · D-63679 Schotten  
Tel.: +49 (0) 60 44/66 51  
Fax: +49 (0) 60 44/66 79  
E-Mail: [tourist-info@schotten.de](mailto:tourist-info@schotten.de)  
Internet: [www.tourist-schotten.de](http://www.tourist-schotten.de)

Naturpark Hoher Vogelberg  
Geschäftsführer Rolf Heuchert-Frischmuth  
Karl-Weber-Str. 2 · D-63679 Schotten  
Tel. 0 60 44/26 31  
E-Mail: [naturparkvogelsberg@t-online.de](mailto:naturparkvogelsberg@t-online.de)  
Internet: [www.natpa.de](http://www.natpa.de)

Region Vogelsberg Touristik GmbH  
Vogelsbergstr. 137a · D-63679 Schotten  
Tel.: +49 (0) 60 44/96 48-48  
Fax: +49 (0) 60 44/96 48-49  
E-Mail: [info@vogelsberg-touristik.de](mailto:info@vogelsberg-touristik.de)  
Internet: [www.vogelsberg-touristik.de](http://www.vogelsberg-touristik.de)

### Weitere Angebote:

Kur- und Touristikinfo Bad Salzhausen · D-63667 Nidda-Bad Salzhausen  
Tel.: +49 (0) 60 43/96 33 0  
E-Mail: [info@bad-salzhausen.de](mailto:info@bad-salzhausen.de) · Internet: [www.bad-salzhausen.de](http://www.bad-salzhausen.de)



### Haftungsausschluss:

Die hier veröffentlichten Angebote werden von den angegebenen Veranstaltern in deren Verantwortung durchgeführt. Die Teilnahme geschieht auf eigene Gefahr!  
Haftungsansprüche gegenüber dem Naturpark Hoher Vogelsberg sind ausgeschlossen.  
Änderungen des Programms hinsichtlich Terminen, Uhrzeiten oder Treffpunkten können nicht vollständig ausgeschlossen werden. Bitte beachten Sie die aktuellen Ankündigungen in der lokalen Presse. Rückfragen richten Sie bitte an den jeweiligen Veranstalter.

## Willkommen im Naturpark Hoher Vogelsberg

Liebe Leserin, lieber Leser

der Naturpark Hoher Vogelsberg lädt Sie mit diesem Veranstaltungskalender sehr herzlich zu einem Besuch ein.

Lassen Sie sich von den vielfältigen Angeboten in diesem Heft ein wenig „ver-führen“ und entdecken Sie die Schönheiten unserer Landschaft. Das Angebot der Region Vogelsberg hat für jeden Geschmack etwas zu bieten. Egal ob Groß oder Klein, besinnlich oder aktiv, solo, als Familie oder in der Gruppe, in diesem umfangreichen Heft ist für Jeden etwas dabei. Über das ganze Jahr verteilt finden Sie hier Angebote, die interessanten Stellen in unserem Naturpark zu erkunden. Sie werden überrascht sein, was es unter sachkundiger Führung an neuen Dingen im Vogelsberg zu entdecken gibt.

Neu - für Gruppen gibt es in diesem Heft Angebote zu Themen die jederzeit, individuell, gebucht werden können. Unser fachkundiges Personal hilft Ihnen gerne bei der Planung.

Unseren Naturpark zu erkunden lohnt sich auf alle Fälle – ob zu Fuß auf dem Vulkanring, mit dem Fahrrad auf dem Vulkan – Radweg oder auch auf dem Rücken der Pferde. Hier finden Sie noch Natur pur. Doch die Region hat noch viel mehr zu bieten. Da sind die vielen kleinen Museen, Thermal- und Erlebnisbäder, ein Hochseilgarten, eine Sommerrodelbahn, Naturerlebnis – Pfade sowie Burgen und Schlösser um nur einiges zu nennen. Und auch unsere Gastronomie kann sich sehen lassen. Unsere regionalen Spezialitäten sind wahre Gaumenfreuden.

Mein Dank gilt an dieser Stelle allen Partnern des Naturparks, den Umweltbildungseinrichtungen, den Naturschutz-, Wander- und Heimatvereinen und allen voran den Naturparkführern/Innen.

In diesem Veranstaltungskalender werden die Angebote der gesamten Region gebündelt und für Sie – unseren Gast – überschaubar angeboten. Nutzen Sie diese Chance und greifen Sie zu.

Allen Gästen des Naturparks wünsche ich viele interessante Eindrücke und schöne Stunden im Vogelsberg. Entdecken Sie das größte Vulkangebiet Mitteleuropas und seine Naturschätze in der Mitte von Hessen – es lohnt sich.



Rudolf Marx  
Landrat

Vorsitzender Naturpark Hoher Vogelsberg

# Ein Streifzug durch den Naturpark Hoher Vogelsberg

## Lage

Der Naturpark Hoher Vogelsberg liegt im Herzen von Hessen. Das Vulkangebiet Vogelsberg ist aus allen Richtungen für seine Besucher gut erreichbar. Die großen bundesdeutschen Autobahnen A5, A 45, A 66 und A 7 führen Sie dicht an unser landschaftlich reizvolles Mittelgebirge heran. Sobald sie die Hauptverkehrsadern verlassen, fahren Sie die vielen kleinen Landstraßen durch die Naturpark-Landschaft, durch Wälder und Täler und auf die Höhen des größten Vulkangebietes Europas.

## Gast im Naturpark

Genießen Sie die Ruhe und die Vielfalt der Natur. Gönnen Sie Ihrem Geist und Ihrem Körper das Besondere. Vergleichen Sie Ihr Leben mit dem der Menschen im Vogelsberg – früher und heute. Lassen Sie sich in die Geheimnisse der Natur und ihres Schutzes einweihen.

## Kulturlandschaft – Vogelsberger Geschichte

Wenn Sie aus der Stadt kommen, dann werden Sie den Vogelsberg schnell schätzen lernen. Saftiges Grün dominiert bei uns, im Frühling erblühen die Hochwiesen, im Herbst leuchten bunte Blätter, im Winter schneeweißer Wald. In den Ortschaften finden Sie noch romantische kleine Fachwerkhäuser und durch landwirtschaftliche Nutzung geprägte Bauernhäuser.

## Natur und Landschaft

Im Naturpark Hoher Vogelsberg erwartet Sie nicht nur eine idyllische, offene und abwechslungsreiche Mittelgebirgslandschaft, die zum Wandern, Radfahren und Entspannen einlädt. Bizarre Gesteinsformationen zeugen von der ganz besonderen vulkanischen Vergangenheit unserer Region, die sich deutlich von den klassischen Vulkankegeln unterscheidet. Erosionen und Verwitterungen, Regen, Frost und Sonne haben im Laufe der Jahrtausende dafür gesorgt, dass tiefe Bachtäler, Hochplateaus und wannenförmige Mulden in der Landschaft entstanden sind. Besonders harten Vulkangesteinen konnte die Witterung jedoch nie etwas anhaben. Sie trennen heute als Grate die Täler und an vielen Stellen ragen sie als skurrile Gebilde, die Ihre Fantasie anregen werden, aus dem Boden.

Die Teufelskanzel, Bilstein, Geiselstein und die Uhuklippen bei Hochwaldhausen im male- rischen Schwarzbachtal sind nur einige der besonderen Naturdenkmale dieser Art. Der Vogelsberg steigt im Osten flach an und fällt im Westen steiler ab. Strahlenförmig führen die vielen Täler mit ihren Bächen und Flüssen in alle Himmelsrichtungen. Hier entspringen die Flüsse Nidda, Wetter und Nidder, die weiter südlich, in der Wetterau und bei Frankfurt, in den Main münden.

## Klima

In der frischen Wald- und Bergluft werden selbst Hochsommertage nie drückend heiß. Das anregende Höhen- und Reizklima kräftigt die Atemorgane und festigt Herz und Kreislauf. „Immer einen Motzen ( Pullover ) mehr“ lautet deshalb auch die Vogelsberger Binsenweisheit bei einem Besuch des Oberwaldes mit über 700 m.

## Wandern, Radwandern, Skilaufen

Wenn Sie auf dem neu angelegten Wanderweg „Vulkanring Vogelsberg“ wandern, können Sie auf insgesamt 125 km Länge immer wieder neue Aus- und Einblicke erleben. Der Vulkanring verläuft weitestgehend im Grenzgebiet zwischen dem walddreichen Oberwald,

dem eigentlichen Hohen Vogelsberg, und den sich anschließenden Niederungen der übrigen Vogelsbergregion, die eher landwirtschaftlich genutzt wird. Sie durchqueren dichten Mischwald, schauen dann auf das Bächlein im Tal, genießen die Fernsicht über weite Täler und walddreiche Hügel, können kleine Seen entdecken und verstreute Dörfer. Auf Ihrem Weg werden Sie schon mal eine Furt durchqueren und einen Hang hinaufklettern müssen. Aber die Eindrücke von lauschigen Waldwegen, lichten Alleen, geheimnisvollen Pfaden und auch von den Tieren am Rande Ihres Weges werden Sie für alle Anstrengung belohnen. An diese Wanderung werden Sie sich noch lange sehnsüchtig erinnern.

Ein idealer Weg um den Naturpark Hoher Vogelsberg kennen zu lernen ist auch der über die Grenzen hinaus bekannte Vulkanradweg und der Vogelsberger Südbahnradweg. Auf ehemaligen Kleinbahntrassen schlängeln sich diese asphaltierten etwa 130 km langen Radwege mit geringen Steigungen und Gefällen durch die abwechslungsreiche Wald- und Wiesenlandschaft. Zwischen den Anfangs- und Endpunkten Altstadt und Schlitz sowie Hartmannshain und Wächtersbach gibt es zahlreiche Haltepunkte des Vogelsberger Vulkanexpress. Dieser Freizeitbus ermöglicht es Ihnen Ihre Tour ganz individuell zu planen, denn der kostenlose Fahrradtransport im Anhänger ist selbstverständlich.

Neben diesen neuen Sommerangeboten bietet der Naturpark Hoher Vogelsberg aber auch ein erstaunliches Angebot für passionierte Wintersportler. Insgesamt 3 Hänge mit Liften, darunter die längste Abfahrt in Hessen, warten auf die Skifreunde und die Rodler. Hervorragenden Ruf im Kreise der Skilangläufer genießen die Loipen im Vogelsberg. Auf über 50 km werden hier die Loipen im klassischen Stil und für das moderne Skating gespurt. Ein Highlight im wahrsten Sinne ist die ca. 2 km lange beleuchtete Loipe am Hoherodskopf.

## Erholen und Naturschutz

Für uns ist klar, dass nur eine intakte, d. h. vielfältige Landschaft frische Luft und unbelastetes Wasser liefern kann. Dass nur hier auch die Böden wirklich gesund und von eigener Vitalität sind. Und dass nur eine solche Landschaft, in der die unterschiedlichen natürlichen Lebensräume verschiedenster Pflanzen und Tiere erhalten und miteinander verbunden sind, auch einen Erholungswert und einen eigenen ästhetischen Wert für uns Menschen hat. Im Naturpark Hoher Vogelsberg gibt es etwa 2000 ha Naturschutzgebiete.

Eines davon ist das Naturschutzgebiet „Blockfelder am Taufstein“: Ein kleiner „Urwald“ aus Laubbäumen auf den Resten eines erloschenen Vulkankraters. Ein anderes ist die „Breungeshainer Heide“, ein Hochmoor in der Nähe der Vulkanspalte am Geiselstein auf 720 m Höhe. Außerdem lohnt sich der Weg in das Naturwaldreservat „Niddahänge“, wo Sie über herrliche Mittelgebirgs-wiesen und durch tiefe Buchenwälder wandern oder an Forellenteichen Rast machen können.

Im Naturpark Hoher Vogelsberg werden Sie – am besten bei geführten Wanderungen und unter der fachkundigen Anleitung der Naturparkführer – die Vielfalt der Pflanzen und Tierwelt erleben können. Die Naturparkführer laden Sie zu vielen Entdeckungen im Vogelsberg ein und erzählen Ihnen auch die dazugehörigen Geschichten, Sagen, Märchen und Mythen.

Lassen Sie sich im Naturpark „ver – führen“.



Rolf Heuchert-Frischmuth  
Geschäftsführer

## Im Wald wird auch gearbeitet...

Viele Mythen rankten um dunkle Fichten- und Eichenwälder. Räuber hausen dort, Elfen wohnen an mystischen Orten und Tiere sprechen zu Menschen: armen und reichen, schlichten und klugen, Bettlern und Fürsten.

Würden diese Wesen heute im Wald wandeln, so würden sie sich doch sehr wundern und vielleicht auch etwas ängstigen. Große fauchende Maschinen, die Fichten fällen, rollende Giganten, die mit unmenschlichen Kräften auch stattliche Bäume an Waldwege zerren. Menschen, mit gelben Helmen, die mit kreischenden Sägen Buchen zu Boden bringen. Holzfuhrwerke, nicht von dampfenden Rössern gezogen, sondern mit Motoren, von vielen Pferdestärken belebt. Darauf menschliche Wesen, die diese Maschinen zähmen und lenken. Neugierig geworden würden die Waldgeister die Holzfuhren begleiten und sehen, dass aus Ihren Bäumen schöne Bretter geschnitten, gehobelt und geschliffen werden. Stattliche Schränke und Stühle entstehen daraus, auf denen Kinder in Schulen (natürlich) aufmerksam den Lehrern lauschen. Wieder anderes Holz erwärmt die Menschen an kalten Tagen – dankbar blicken sie auf warme Kachelöfen. Die Waldgeister sehens mit Zufriedenheit...

Alles nur Romantik? Alles nur Fiktion? Die meisten Deutschen geben als Berufswunsch Förster an, denken an diese Romantik und nicht an den Arbeits- und Wirtschaftsstandort Wald. Der Wald ist heute eine stabile Mischung aus Kultur- und Wirtschaftsgut und die Wiege einer dauerhaft nachhaltigen Forstwirtschaft. „Sustainable development – nachhaltige Entwicklung“ – ein Schlagwort mit vielen Aspekten hat seine starken Wurzeln im Wald. Deutscher Waldwirtschaft und das Wissen darum ist weltweit ein geschätztes Exportgut. Rohstoff wird hier umweltschonend produziert und geerntet. Auf der selben Fläche wächst die nächste, junge Generation Wald. Dazwischen Orte, auf denen die Wirtschaft ruht, der Wald sich selbst überlassen ist und die Bewohner des Waldes, Pflanzen und Tiere ungestört sind. Kein unberührter Urwald sondern umsichtig geschonte Natur von Generationen im Wald arbeitender und sich um den Wald kümmernder.

HESSEN-FORST, das Forstamt Schotten in der traditionsreichen Alten Forstschule in Schotten kümmert sich um weite Teile der rauen Vogelsberger Wälder. Die Leistungen, um nur einige zu nennen: Arbeits- und Ausbildungsplätze, Rohstoffe vom edlen Laubholz über stabiles Fichtenbauholz bis zum wärmenden Brennholzscheit, gesundes Wildfleisch. Und da kommt es natürlich vor, dass mit schweren Maschinen auf schönen Wanderwegen Holz im und aus dem Wald transportiert werden muss.

Wanderer und Besucher sind willkommen – die Förster geben gerne Auskunft über ihrem Wald. Sprechen Sie uns an!

### Informationen:

Hessen-Forst  
Forstamt Schotten  
Karl-Weber-Strasse 2  
63679 Schotten  
Tel. 06044 96160  
www.hessen-forst.de



## Informationszentrum Hoherodskopf

Das Informationszentrum (Tourist-Info) informiert Sie umfangreich über die touristischen Möglichkeiten in der gesamten Region und das 7 Tage die Woche.

Es erwarten Sie viele verschiedene Angebote:

- Wechselnde Bilderausstellungen in der Tourist-Info (Haben Sie Interesse auch Ihre Vogelsbergbilder auszustellen – dann nehmen Sie Kontakt mit uns auf.)
- Sommerodelbahn
- Großer Abenteuerspielplatz
- GeoCaching (eine moderne Schnitzeljagd mit GPS-Geräten)
- Die Vulkan-Velos (Fahrrad für 7 Personen)
- Nordic-Walking und Mountainbike Tours ([www.vogelsbergarena.de](http://www.vogelsbergarena.de))
- Geführte Erlebniswanderungen mit den Naturparkführern



### Öffnungszeiten

1. Mai - 31. Okt. täglich von 10 - 17 Uhr  
1. Nov. - 30. Apr. täglich von 11 - 17 Uhr  
Sonn.- und Feiertage 10 Uhr - 17 Uhr

### Multifunktionsaal

Unser Multifunktionsaal bietet alles, was Sie sich unter einem modernem Seminarraum vorstellen:

- Beamer
- DVD + Video-Anlage
- Leinwand
- Flipchart
- EDV-Vernetzung mit 1 GB Datentransferrate
- Internet
- Küche
- Bestuhlung mit/ohne Tische bis max. 60 Personen
- Behindertengerechte sanitäre Anlagen mit Duschen
- Bewirtung (Essen und Getränke) bitte erfragen!
- Nebenraum für bis zu 15 Personen (ohne Technik ausgestattet)



### Mietkosten Multifunktionsaal

- halber Tag (max. 4 Std.) 100,- €
- ganzer Tag 200,- €
- jeder weiterer Tag 50,- €

### Mietkosten kleiner Nebenraum

- halber Tag 25,- €
- ganzer Tag 50,- €, Auf Wunsch können verschiedene Tonfilm-Vorführungen gebucht werden!
- Gruppenpreis: 70,- €
- Einzelpreis: 2,50 €
- 1,- € (Kinder bis 14 Jahren)

## Wer ist die DVG?

Der gemeinnützige Verein „Deutsch Vulkanologische Gesellschaft e.V.“ (DVG) mit Sitz in Mendig/Eifel wurde 1987 gegründet. Die DVG hat heute rund 600 Mitglieder aus 15 Nationen und finanziert sich ausschließlich über Mitgliederbeiträge und Spenden.



## Was will die DVG?

Der Verein will das Interesse an der Entstehung, der Nutzung und der Erforschung der Vulkane durch Vorträge, Führungen und Publikationen wecken. Das Engagement der Mitglieder gilt der Erhaltung der Vulkane, ihren natürlichen und künstlichen Aufschlüssen als Zeugnis der andauernden Dynamik der Erde in Mitteleuropa. Auf die Initiative der DVG in der Eifel gehen zwei Vulkanparks, der Lava-Dome und die Deutsche Vulkanstrasse zurück. Nähere Informationen zu den Aktivitäten des Gesamtvereins erhalten Sie unter: [www.vulkane.de](http://www.vulkane.de)

## Die Fachsektion Vulkan Vogelsberg der DVG



Das Ziel der Fachsektion Vulkan Vogelsberg ist die Förderung der wissenschaftlichen, kulturhistorischen und touristischen Entwicklung der Vulkanregion Vogelsberg. Die Fachsektion sieht sich als Dachorganisation für alle am Vulkanismus im Vogelsberg interessierten.

An der Projektierung der Routenführung der Deutschen Vulkanstrasse durch die Vogelsberg-Region und eines

neuen Besucher-Informationszentrum („Vulkaneum“) ist die Fachsektion ebenso beteiligt wie an der Weiterentwicklung der Region zu einem Geopark Vulkan Vogelsberg.

Sie haben Interesse uns zu unterstützen oder an unseren vielfältigen Unternehmungen teilzunehmen? Dann werden Sie Mitglied in der Fachsektion Vulkan Vogelsberg der Deutschen Vulkanologischen Gesellschaft e.V. Nutzen Sie die Möglichkeit an der Entwicklung der Vulkanregion Vogelsberg mitzuarbeiten.

## Die Arbeitsgruppen der Fachsektion.

Innerhalb der Fachsektion Vulkan Vogelsberg bestehen zwei Arbeitsgruppen (AG), die sich mit speziellen Schwerpunktthemen befassen und diese auch einer breiten Öffentlichkeit präsentieren möchten.

Die AG 1 befasst sich mit den zahlreichen Geotopen des Vogelsberges. Diese „Fenster in die Erdgeschichte“ bieten vielfältige Einblicke in die Erdgeschichte und hinterlassen zum Teil einen mystisch-verzauberten Eindruck.

Die AG 2 befasst sich mit dem Thema „Kulturgeschichte und Archäologie“ und damit den besonderen Lebensumständen im Vogelsberg. Wichtige Themen sind z. B. die historische Nutzung von Erz und vulkanischen Gesteinen, aber auch Wasser, Wald und Siedlungsgeschichte.



## Die Vulkanführer – Erlebnis Vulkan Vogelsberg

Anfang 2008 hat sich eine Gruppe Vulkan-Begeisterter einer intensiven Schulung zum „Vulkan Vogelsberg“ unterzogen. Die Vulkanführer bieten interessierten Gästen ein breites Spektrum an Themen, deren Schwerpunkt auf dem Vulkan-Vogelsberg liegt und die z. B. durch Wanderungen erschlossen werden.

## Kontakt zur Fachsektion:

Gerold Beckmann  
Am Fiebig 1  
36355 Grebenhain-Ilbeshausen  
Tel. 06643-7761  
Fax 06643-918242  
e-Mail: [gerold.beckmann@web.de](mailto:gerold.beckmann@web.de)  
[www.dvg-vb.de](http://www.dvg-vb.de)



# Vogelsberger Vulkan-Express

## Entdecken Sie die Region mit dem Vogelsberger Vulkan-Express

Genießen Sie die schönsten „Fleckchen“ unserer Region. Der Freizeitbusverkehr mit Radtransport „Vogelsberger Vulkan-Express“ bietet Ihnen vom 1. Mai bis Ende Oktober zahlreiche Möglichkeiten für Ihre Aktivitäten. Insgesamt sechs Buslinien bringen Sie zu den beliebtesten Ausflugszielen in der Region Vogelsberg, zum Hoherodskopf mitten im Naturpark Vogelsberg, zum Vulkanradweg und zum Südbahnradweg. Drei der insgesamt sechs Buslinien verlaufen entlang des Vulkan-Radweges. So können Sie Ihre Touren ganz individuell und bequem planen und in unsere Busse zusteigen – egal ob als Wanderer oder Radsportler. Ihre Räder werden kostenlos mitgenommen. Die Busfahrten werden samstags, sonntags und an Feiertagen angeboten und sind an die Abfahrtszeiten der Bahn angepasst. Also nichts wie hinein, ins „autofreie“ Wochenende!



### Vulkan-Express-Linien

- VB-90 Schlitz – Lauterbach – Herbstein – Hartmannshain – Gedern – Stockheim  
(entlang des Vulkanradweges)
- VB-91 Lauterbach – Herbstein – Hoherodskopf  
(zwischen Lauterbach und Herbstein entlang des Vulkanradweges)
- VB-92 Hungen – Laubach – Grünberg – Mücke – Ulrichstein – Hoherodskopf
- FB-93 Nidda – Schotten – Hoherodskopf
- FB-94 Büdingen (Altstadt) – Gedern – Stockheim – Hoherodskopf  
(zwischen Altstadt und Gedern entlang des Vulkanradweges)
- VB-95 Wächtersbach – Birstein – Hartmannshain – Hoherodskopf  
(entlang des Südbahnradweges)



### Unbedingt anmelden:

Eine Anmeldung wird grundsätzlich empfohlen. Dringend erforderlich ist die Anmeldung ab 4 Personen bei Radgruppen und ab 8 Personen bei Wandergruppen. Die Anmeldung (nur telefonisch, Nummern siehe unten) ist möglich bis spätestens freitags um 11:30 Uhr bzw. am letzten Werktag vor Feiertagen bis spätestens 11:30 Uhr.

### Einmal kaufen – den ganzen Tag fahren!

Nutzen Sie die günstige RMV-Gruppentageskarte oder das Hessenticket – gültig für bis zu 5 Personen. Infos bei den Servicezentren (siehe unten).

### Sie sind neugierig geworden?

Eine umfangreiche Broschüre zum Vogelsberger Vulkan-Express bietet Ihnen zahlreiche Freizeittipps für die Region Vogelsberg sowie 75 Tourenvorschläge für Rad- und Wanderausflüge. Sie ist für 2,50 € bei vielen touristischen Einrichtungen, RMV-Mobilitätszentralen oder über den Postversand (zzgl. Porto) bei der VGO erhältlich.

### Vor Ort für Sie da:

In den Servicezentren der VGO Verkehrsgesellschaft Oberhessen erhalten Sie persönliche Beratung sowie kostenlose Fahrplan- und Tarifauskünfte, RMV- und DB-Fahrkarten.

- |           |  |
|-----------|--|
| Alsfeld:  | Am Bahnhof, 36304 Alsfeld<br>Tel. (0 66 31) 96 33 33, Fax 96 33 77<br>service.alsfeld@vgo.de                 |
| Friedberg | Europaplatz, Gebäude A, 61169 Friedberg<br>Tel. (0 60 31) 71 75-0, Fax 71 75-111<br>service.friedberg@vgo.de |
| Gießen    | Neuenweg 5, 35390 Gießen<br>Tel. (06 41) 931 31-0, Fax 931 31-25<br>service.giessen@vgo.de                   |

Alle Infos auch im Internet: [www.vgo.de](http://www.vgo.de)



Verkehrsgesellschaft  
Oberhessen mbH





◀ Mit dem Vulkan-Velo unterwegs

## FAHR(RAD)SPASS MIT DEM VULKAN-VELO

Sieben Leute auf einem Fahrrad: das gab's noch nie auf dem Vulkan! Sie sitzen auf diesem Gefährt im Kreis und können gemeinsam und unbeschwert die vorbeiziehende Landschaft im 360°-Panoramablick genießen. Der „Steuermann“ behält den Überblick, er lenkt und bremst – und alle strampeln mit! Das Schönste daran: Gruppen mit unterschiedlicher Kraft und Kondition können gemeinsam fahren: Ob Rentner oder Rennfahrer, groß oder klein, sogar Blinde und Behinderte können die Tour genießen, denn es zählt die Gesamtleistung.

**Gruppenevent für Familie & Freunde**  
Spezialtouren, Geburtstage, Hochzeiten, private Feiern oder Urlaubslaune. Anlässe für eine spritzige Gruppentour gibt es genug. Der Ausflug bleibt unvergesslich, denn die Fahrt mit dem Vulkan-Velo bietet neben der schönen Landschaft auch ein spaßig-sportliches Gruppenerlebnis.

**Für Firmen und Organisationen: bringt Mitarbeiter in Schwung**  
Das Vulkan-Velo ist auch ein Konferenztisch auf Rädern für sieben Personen. Ein echtes Teambike, das binnen kürzester Zeit auch fremde Menschen ins Gespräch bringt, ein Gruppenerlebnis schafft und ganz nebenbei auch die Kommunikation verbessert. Es lässt sich optimal bei Firmensitzungen oder Schulungen einsetzen.

### GEFÜHRTE TOUREN MIT DEM VULKAN-VELO

#### Tour I „Zu den Naturschönheiten des Oberwaldes“

Start/Endpunkt: Hoherodskopf-Plateau. Die Tour führt zu den Hauptattraktionen des Oberwaldes, dem Kerngebiet des Vogelsberg-Massivs mit den höchsten Bergkuppen der Region. Vielfältigste Naturattraktionen ballen sich hier auf kleinstem Raum: abwechslungsreiche Waldgebiete, stimmungsvolle Hochmoorflächen. Dazwischen der wilde Geiselstein, eine vulkanische Quellspalte, Forellenteiche inmitten geschützter Blumenwiesen und der Urwald am Taufstein, mit urwüchsigen Blockfeldern und seltenen Pflanzen. Hier entspringt die Nidda, die nach 90 km hinter Frankfurt in den Main mündet. Immer wieder gibt es herrliche Aussichten. Ihr Führer kennt jeden Stein und zeigt Ihnen die schönsten Plätze.  
**Infos:** Dauer ca. 2,5 Std., Länge 8 km, meist ebenes Gelände, überwiegend befestigte Forstwege  
**Preis:** bis zu 6 Pers. auf dem Vulkan-Velo: 125,-€, zusätzliches Vulkan-Velo für max. 7 weitere Pers.: 75,-€, inkl. Naturparkführer



Teufelstisch ▶

#### Tour II „Ins sagenhafte Schwarzbachtal“

Vom Hoherodskopf geht es hinab bis ins Felsenmeer bei Hochwaldhausen. Sie erkunden die Wälder des hohen Vogelsbergs und das romantische Schwarzbachtal. An den Wegesrändern finden sich Felsbrocken, die sich teilweise zu großen Basaltformationen türmen, denn Sie radeln auf den Spuren des erloschenen Vulkans. Ob oder wann ein neuer Ausbruch zu erwarten ist, wie diese Felsen entstanden sind und was sich hinter den sagenumrankten Namen wie „Uhuklippen“, „Teufelstisch“ oder „Nonnenstein“ verbirgt, verrät Ihnen Ihr Naturparkführer. Doch nicht nur der Vulkan, auch die Menschen haben hier ihre Zeichen hinterlassen: Entdecken Sie Spuren der ehemaligen Eisenverhüttung und traditionellen Köhlerei und sogar ein untergegangenes Dorf! Ende der Tour ist in Hochwaldhausen-Ilbeshausen. Ihr Rücktransfer zum Hoherodskopf mit dem PKW ist im Preis der Tour enthalten.

**Tourinfos:** Dauer ca. 2,5 h, Länge 8 km, sanftes Gefälle und wenige kleine Steigungen auf befestigten Forstwegen.

**Preis:** bis zu 6 Personen auf dem Vulkan-Velo: 125,-€, zusätzliches Vulkan-Velo für max. 7 weitere Personen: 75,-€ inkl. Naturparkführer und Rücktransport



#### VERLEIHSTATION UND BUCHUNGSTELLE

Der Naturpark Hoher Vogelsberg bietet zwei Vulkan-Velos zum Verleih. Die Mitarbeiter sind gerne bei der Tourausarbeitung behilflich.

#### Naturschutz Infozentrum auf dem Hoherodskopf

Tel. 0 60 44/96 69 33-0  
Fax 0 60 44/96 69 33-33  
hoherodskopf@tourist-schotten.de

#### Öffnungszeiten Sommersaison:

täglich, auch an Feiertagen  
10.00 – 17.00 Uhr

#### Nebensaison (16. 12. – 30. 4.):

täglich, auch an Feiertagen  
11.00 – 17.00 Uhr

#### Preise:

1 Std.: 100,-€ pro Velo  
3 Std.: 50,-€ pro Velo  
Je Velo 7 Sitzplätze. Preise gelten ab Hoherodskopf. Für den Transport an einen anderen Ort wird ein Anhänger, der beide Velos transportieren kann, bereitgestellt. Kosten: 30 Ct/km zzgl. Verlade-pauschale 40,-€. Bei Ausleihe ohne Begleitperson beträgt die Kautions 150,-€ pro Velo.

**Einsatzorte und Vorbedingungen:**  
Das Vulkan-Velo zählt in Deutschland rechtlich als Fahrrad und ist daher auf allen Straßen zugelassen. Wegen seiner Breite muss es nicht auf dem Radweg fahren. Es darf neben allen normalen Straßen auch Feld-, Forst- oder Wirtschaftswege nutzen. Ein Führerschein ist nicht erforderlich.

# Der Vogelsberggarten – etwas für Freunde der Natur

[www.vogelsberggarten.eu](http://www.vogelsberggarten.eu)



## Wo finden Sie ihn?

Mitten im Naturpark Hoher Vogelsberg auf dem Schloss-Berg in Ulrichstein.  
Bus-Stopp, Vulkan-Express Linie VB 91 und Parkplätze in Ulrichstein vor der Stadtverwaltung. Von dort nur zu Fuß, 500 m den Hinweisschildern folgen.

## Was gibt es zu sehen?

Auf dem Schlossberg sind in einzigartiger Weise viele Zeugnisse der reichen Natur- und Kulturgeschichte des Vogelsberges konzentriert. Rund um den 609 m hohen, alten Vulkanschlott mit der Ruine der ca. 1000 jährigen Ritterburg auf seinem Gipfel breitet sich der mehr als 6 Hektar große Vogelsberggarten aus.

Weit geht der Blick von hier oben hinaus über den alten Vulkan. Bis hinüber in das Giesener Becken und zu den fernen Höhenzügen des Taunus reicht die Sicht und bis hinauf in den Oberwald mit dem 773 m hohen Taufstein als höchstem Berg. Schon allein diese lieblichen Landschaftsbilder, die sich bei einem Rundgang durch die großräumige Anlage bieten entschädigen Sie, liebe Gäste, für den kurzen aber steilen Aufstieg auf den Schlossberg.

Der Vogelsberggarten selbst wurde wegen des geologischen Ursprungs, der Geschichte und der reichen Pflanzenvorkommen des Schloss-Berges hier oben eingerichtet. Er zeigt Ihnen als Landschaftsgarten gestaltet, einen Querschnitt durch die Vogelsberger Natur- und Kulturgeschichte. Sie finden viele interessante Details zur Geschichte der oberhesischen Landnutzung und zur Entstehung der heutigen Landschaft.

Natürlich gibt es auch einen kleinen Acker, auf dem in jährlichem Fruchtwechsel alte bäuerliche Getreidearten, Flachs, Kartoffeln, Rüben und Gemüse von Hand angebaut und geerntet werden, ganz wie in der „guten alten Zeit“.

Ein bunter Bauerngarten, in dem Nutz- und Zierpflanzen, Beerensträucher, Würzpflanzen und Walderdbeeren umrahmt von über 30 alten Rosensorten eine bunte Mischung bilden wartet auf Ihren Besuch

Im inneren Burgbereich bietet ein Heilkräutergärtlein Informationen, womit sich die alten

Rittersleut weiland kurierten oder auch nicht. Es war ja nicht einfach damals, besonders in Zeiten von Belagerungen.

Historische Obstbaumsorten, geeignet für die Höhenlage um 600 m, wurden angepflanzt und beginnen bereits zu tragen.

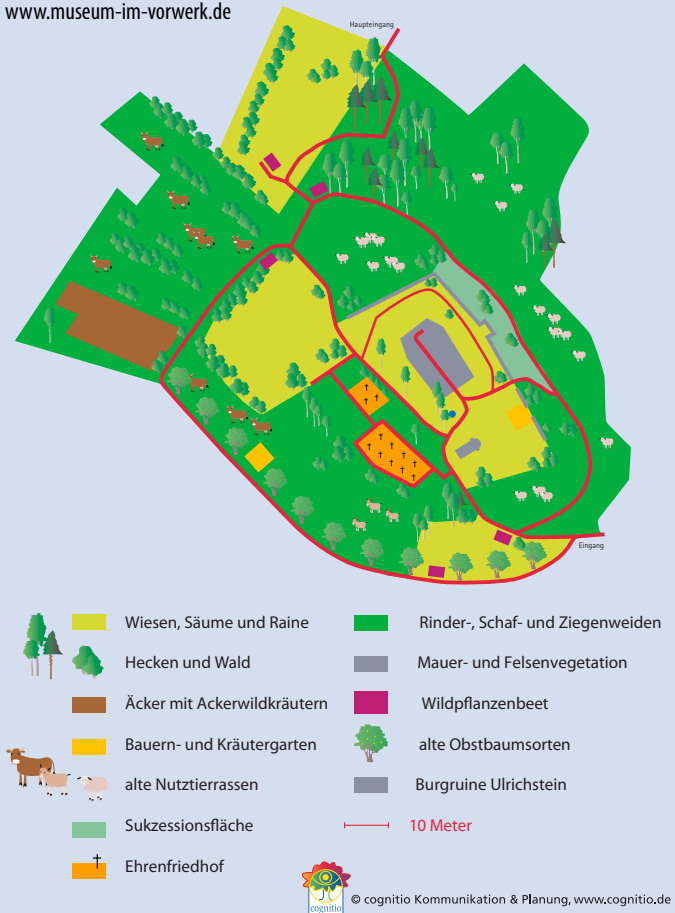
Eine kleine Waldweide gibt es zu sehen. Schneitelbäume, ein längst nicht mehr gebräuchliches Verfahren zur Gewinnung von Laubheu, sind zu finden und am Nordhang des Schloss-Berges ist ganz von selbst, auf einer Weidebrache, ein kleiner Wald entstanden. Er soll sich auch künftig, ganz ohne Axt und Säge, weiter entwickeln. Ein Urwald von morgen?

## Das Museum im Vorwerk vertieft das Gesehene

Interessierten sei hier auch ein Besuch des Regionalmuseums „Museum im Vorwerk“ in Ulrichstein sehr empfohlen. Dort kann das im Vogelsberggarten gesehene vertieft werden. Landwirtschaftliche Geräte und Werkzeuge, Haushaltsgeräte, Handwerkszeug, ein Webstuhl und vieles andere aus alter Zeit sind zu sehen. Zwischen dem Vogelsberggarten und dem Museum gibt es einen direkten Fußweg.

Die Öffnungszeiten des Museums im Vorwerk erfahren Sie:

[www.museum-im-vorwerk.de](http://www.museum-im-vorwerk.de)



# Naturerlebnispfade auf dem Hoherodskopf

Eröffnung im Frühjahr 2009

[www.naturerlebnis-vogelsberg.de](http://www.naturerlebnis-vogelsberg.de)

## Der Natur auf der Spur

Die Naturspur macht dich neugierig auf den Wald und seine Bewohner. Sie bietet dir Einsichten in unterschiedliche Lebensweisen von Tieren und Pflanzen. Dafür gibt es an vielen Stationen das Angebot, in Rollen zu schlüpfen und die Welt aus der Perspektive von Bäumen und Tieren zu erleben.

So kannst du dich an der Tierstation mit den Leistungen verschiedener Tiere messen oder versuchen mit ihren Augen die Welt zu sehen. An der Waldstation kannst du dich in einen Baum versetzen, oder dir darüber Gedanken machen, wie es sein muss bereits vor Erfindung des Automobils gelebt zu haben. Am Waldrand kannst du dir eine Wiese aus Käferperspektive betrachten und bei der „Fertighausausstellung“ gibt es nicht nur Nistkästen für Tiere, sondern auch einen für Menschen ...



## Entdecke deine Sinne

Der Sinnespfad ermöglicht dir eine Reise zu deiner eigenen Natur. Er soll dir helfen, von deinem betriebsamen Alltag abzuschalten und wieder in deinem Körper mit seinen leisen Impulsen und Gefühlen zu landen. Das tut nicht nur der Seele gut, sondern öffnet dich auch für das Erlebnis Natur, für die kleinen und zarten Töne: dem Wispern der Blätter im Wind, dem Gefühl von weichem Gras unter den Sohlen, dem Wechselspiel von Licht und Schatten ...

Im „Spielraum“ geht es um dein äußeres und inneres Gleichgewicht. Bei der Waldmusik sind deine Ohren, bei der Sehstation deine Wahrnehmung gefragt. Ganz leise ist es dann im „Verzauberwald“, den du idealerweise barfuß durchschreitest und dessen Stationen du nutzen kannst, um ganz bei dir anzukommen.



Startpunkte der Pfade  
vor dem Infocentrum

## Geopfad

Auf dem Geopfad kannst du eine Zeitreise durch die Erdzeitalter erleben. Auf der 7 km langen Strecke nach Hochwaldhausen begegnest du vielen interessanten Felsbrocken, die dir spannende Geschichten erzählen.





## Januar

### Do., 1. Jan.

Beginn 14 Uhr  
Dauer 2 h  
Länge 5 km

**Schnuppertour mit Lamas**  
mit anschl. Kaffee und Kuchen. Anmeldung erforderlich  
*Treffpunkt: Freiensteinau-Reichlos, Mühlenstr. 2*  
*Fam. Philipp-Odermatt, T. 06669-919231*  
*o. Vogelsberglamas@web.de*  
Kosten: 14 EUR/Person

### So., 4. Jan.

Beginn 9:30 Uhr  
Dauer 7 h  
Länge 14 km

**Drei Mühlen-Wanderung durch den Aurora-Forst, Birstein**  
Rundwanderung auf befestigten Waldwegen zu den drei Mühlen  
*Treffpunkt: Birstein, Festplatz*  
*Otto Weber, VHC, T. 06054-900316*  
Kosten: Gäste 2 EUR/Person Fahrkosten: 4,50 EUR/Person

### Fr., 9. Jan.

Beginn 18 Uhr  
Dauer 1,5-2 h  
Länge 6-8 km

**Vollmondwanderung von Eichelsachsen nach Wingershausen und zurück mit Lagerfeuer**  
Genießen Sie bei Tee und Glühwein am Lagerfeuer (wetterbedingt) den Ausblick nach Frankfurt, Taunus, Wetterau, Marburgerland  
*Treffpunkt: Schotten-Eichelsachsen, Bushaltestelle*  
*Wilfried Bender, VHC, T. 06044-1098*  
Kosten: Gäste 2 EUR/Person zzgl. Abendessen

### Sa., 10. Jan.

Beginn 18 Uhr  
Länge 8,5 km

**Romantische Vollmondwanderung**  
Lassen Sie sich bezaubern von der Magie einer Vollmondnacht und begleiten uns auf einer Wanderung um den Nidda Stausee.  
Festanmeldung bis 08.01.09  
*Treffpunkt: Schotten, Seestraße bei Firma Prebena*  
*Fam. Gies, T. 06637-792*  
Kosten: 4 EUR/Erw., 2 EUR/Kind bis 14 J.

### So., 25.

### Jan.

Beginn 14 Uhr  
Dauer 2 h  
Länge 5 km

**Schnuppertour mit Lamas**  
mit anschl. Kaffee und Kuchen. Anmeldung erforderlich  
*Treffpunkt: Freiensteinau-Reichlos, Mühlenstr. 2*  
*Fam. Philipp-Odermatt, T. 06669-919231*  
*o. Vogelsberglamas@web.de*  
Kosten: 14 EUR/Person



## Februar

### Mo., 23. Feb. Alaaf und Helau - nichts für mich

Beginn 13:30 Uhr  
Länge 8 km

Eine Möglichkeit, dieser Narretei zu entfliehen, ist der Vogelsberg mit seiner verschneiten Landschaft. Auf einsamen sonnen-durchfluteten Waldwegen bieten wir Ihnen eine Wanderung an mit Kräppelessen am Schluss  
*Treffpunkt: Wanderparkplatz Ludwigsbrunnen an der L 3139*  
*zwischen Ulrichstein und Schotten*  
*Fa. Gies, T. 06637-792*  
Kosten: 8,00 EUR/Erw., 4 EUR/Kind, inkl. hausgemachte Kräppel, Kaffee oder Tee

### Sa., 28. Feb. Schnuppertour mit Lamas

Beginn 14 Uhr  
Dauer 2 h  
Länge 5 km

mit anschl. Kaffee und Kuchen. Anmeldung erforderlich  
*Treffpunkt: Freiensteinau-Reichlos, Mühlenstr. 2*  
*Fam. Philipp-Odermatt, T. 06669-919231*  
*o. Vogelsberglamas@web.de*  
Kosten: 14 EUR/Person



## März

### So., 1. Mär.

Beginn 14 Uhr  
Dauer 3 h  
Länge 6 km

**Sagen und Mythen im Vogelsberg**  
Beltane, Kreuzwege und die Else am Bilstein - Sagenhaftes und Informatives zu historischen, naturkundlich-geologischen und mythologischen Besonderheiten. Diese Veranstaltung ist zu jeder Zeit buchbar  
*Treffpunkt: Schotten-Busenborn*  
*Doris Ritz, Naturparkführerin, T. 06644-7529*  
Kosten: 5 EUR/Person, erm. 3 EUR

### Mi., 11. Mär. Schnuppertour mit Lamas

Beginn 10 Uhr  
Dauer 2 h  
Länge 5 km

mit anschl. Kaffee und Kuchen. Anmeldung erforderlich  
*Treffpunkt: Freiensteinau-Reichlos, Mühlenstr. 2*  
*Fam. Philipp-Odermatt, T. 06669-919231*  
*o. Vogelsberglamas@web.de*  
Kosten: 14 EUR/Person

**So., 29. Mär. Vom Seemenbach zur Bracht**

Beginn 10 Uhr  
Dauer 5 h  
Länge 14 km

Eine Rundwanderung von Gedern-Schönhausen über Nieder-Seemen, Lahnermühle, Illnhausen (Einkehr in Gasthof), Mittel-Seemen zurück nach Schönhausen

Treffpunkt: Gedern-Schönhausen

Heike Hämmeth, VHC, T. 06045-5994

und Walter Lasert, VHC, T. 06045-4699

Kosten: Gäste 2 EUR/Person Einkehr ist selbst zu tragen

**April****So., 5. Apr.**

Beginn 14 Uhr  
Dauer 2 h  
Länge 5 km

**Schnuppertour mit Lamas**

mit anschl. Kaffee und Kuchen. Anmeldung erforderlich

Treffpunkt: Freiensteinau-Reichlos, Mühlenstr. 2

Fam. Philipp-Odermatt, T. 06669-919231

a. Vogelsberglamas@web.de

Kosten: 14 EUR/Person

**Di., 7. Apr.**

Beginn 10 Uhr  
Dauer 3,5 h  
Länge 12 km

**Extra Tour: „Weitblick Tour Ulrichstein“**

Rundwanderung zu den schönsten Aussichtsplätze rund um Ulrichstein mit einem unvergesslichen Panoramablick von der Burgruine des Schlossberges

Treffpunkt: Ulrichstein, Wanderportal am Lindenplatz Region Vogelsberg Touristik, T. 06044-964848

Kosten: 5 EUR/Erw., 2,50 EUR/Kind, 10 EUR/Fam.

**Mi., 8. Apr.**

Beginn 10 Uhr  
Dauer 4 h  
Länge 14 km

**Extra Tour: „Natur Tour Nidda“**

Eine sanfte Rundwanderung durch zwei Naturschutzgebiete mit schönen Waldwegen, starker Naturnähe und dem Erlebnis natürlicher Stille und Abgeschiedenheit

Treffpunkt: Nidda-Eichelsdorf,

Wanderportal am Parkplatz Ortsausgang

Region Vogelsberg Touristik, T. 06044-964848

Kosten: 5 EUR/Erw., 2,50 EUR/Kind, 10 EUR/Fam.

**Do., 9. Apr.**

Beginn 10 Uhr  
Dauer 5 h  
Länge 19 km

**„Extra Tour: „FelsenTour“**

Interessante Basaltformationen und geschichtsträchtige Grenzsteine sind das Besondere dieser landschaftlich reizvollen Rundwanderung

Treffpunkt: Herbstein, Wanderportal

am Parkplatz des Kolping-Feriendorfes

Region Vogelsberg Touristik, T. 06044-964848

Kosten: 5 EUR/Erw., 2,50 EUR/Kind, 10 EUR/Fam.

**Fr., 10. Apr.**

Beginn 10 Uhr  
Dauer 4,5 h  
Länge 14 km

**Extra Tour: „GipfelTour“**

Genießen Sie auf dieser Rundwanderung die höchsten Gipfel des Vulkanmassives mit atemberaubender Fernsicht bis zur Frankfurter Skyline

Treffpunkt: Schotten-Hoherodskopf, Wanderportal am Parkplatz

Region Vogelsberg Touristik, T. 06044-964848

Kosten: 5 EUR/Erw., 2,50 EUR/Kind, 10 EUR/Fam.

**Fr., 10. Apr.**

Beginn 15 Uhr

**Der Osterhase kommt Karfreitag auf den Vulkan**

Für die Kleinen (4-10 Jahre) Aktivitäten rund um verschiedene Osterbräuche und für Mamas und Papas eine große Menge Motivation zum Schnüren der Walkingschuhe.

Mit Themenbüffet Ei, Ei und nochmals Ei

Treffpunkt: Schotten-Hoherodskopf, Gastronomie Taufsteinhütte

Fa. Gies, T. 06637-792

Kosten: 15 EUR/Erw., 8,00 EUR/Kind, inkl. Themenbüffet

**Sa., 11. Apr.**

Beginn 10 Uhr  
Dauer 4,5 h  
Länge 16 km

**Extra Tour: „BachTour“**

Sanfte Hügel, Wald- und Wiesenlandschaften durchzogen von vielen kleinen Bächen und Schloss Eisenbach als kulturhistorisches Highlight im Vogelsberg kennzeichnen diese Rundwanderung

Treffpunkt: Lauterbach,

Wanderportal am Ende der Straße „Am Eichberg“

Region Vogelsberg Touristik, T. 06044-964848

Kosten: 5 EUR/Erw., 2,50 EUR/Kind, 10 EUR/Fam.

**Sa., 11. Apr.**

Beginn 15 Uhr  
Dauer 3 h  
Länge 6 km

**Single Dating**

Spaß in der Natur mit Flirtfaktor, Anmeldung bis 6.4.09

Treffpunkt: Schotten, Nähe Hoherodskopf

Doris Ritz, Naturparkführerin, T. 06644-7529

Kosten: 15 EUR/Person, inkl. Imbiss

**So., 12. Apr.**

Beginn 10 Uhr  
Dauer 2,5 h  
Länge 8 km

**Extra Tour: „Höhenrundweg Naturpark“**

Die Rundwanderung auf dem H-Weg führt zu einigen der schönsten Stellen im Vogelsberg: Blockfelder des Taufsteins, Hochmoor, Niddaquelle, Forellenteiche

Treffpunkt: Schotten-Hoherodskopf, Naturschutz-Infozentrum

Region Vogelsberg Touristik, T. 06044-964848

Kosten: 5 EUR/Erw., 2,50 EUR/Kind, 10 EUR/Fam.

**Do., 16. Apr.**

Beginn 14 Uhr  
Dauer 3 h  
Länge 6,6 km

**Sagenhaftes Schwarzbachtal**

Eine Sagen und Naturwanderung zu Uhuklippen und Nonnenstein.

Diese Veranstaltung ist zu jeder Zeit buchbar

Treffpunkt: Grebenhain-Hochwaldhausen,

Parkplatz gegenüber Hotel Felsenmeer

Manfred Meinhardt, Naturparkführer, T. 06643-1742

Kosten: 3 EUR/Erw., 1,50 EUR/Kind, 6 EUR/Fam.

**Sa., 18. Apr. Heilpflanzen, die nicht (jeder) kennt**

Beginn 15 Uhr  
Dauer 1,5 h

**Kräuterwanderung**

Treffpunkt: Schotten, Parkplatz am Alteburgskopf  
Tanja Adam, T. 06044-951997  
Kosten: 4 EUR/Person

**So., 19. Apr. Ohm - von der Quelle zur Totenkirche im Lautertal**

Beginn 9:30 Uhr  
Dauer 5 h  
Länge 18 km

**Kulturwanderung von der Ohmquelle auf dem Fürstenweg nach Heltershain zum Totenköppel zu den Sippengräbern**

Treffpunkt: Ulrichstein, Sportplatz  
Manfred Winkler, VHC, T. 06406-6568  
Kosten: Gäste 2 EUR/Person, Fahrtkosten 8 EUR/Person

**So., 19. Apr. Sagenhaftes Schwarzbachtal**

Beginn 14 Uhr  
Dauer 3 h  
Länge 6,6 km

**Eine Sagen und Naturwanderung zu Uhuklippen und Nonnenstein.****Diese Veranstaltung ist zu jeder Zeit buchbar**

Treffpunkt: Grebenhain-Hochwaldhausen,  
Parkplatz gegenüber Hotel Felsenmeer  
Manfred Meinhardt, Naturparkführer, T. 06643-1742  
Kosten: 3 EUR/Erw., 1,50 EUR/Kind, 6 EUR/Fam.

**So., 19. Apr. Dem Kopf Beine machen - Brain Walking**

Beginn 10 Uhr

**Machen Sie Ihrem Kopf Beine mit einem Erlebnisspaziergang in der Natur**

Treffpunkt: Schotten-Hoherodskopf, Parkplatz Heide  
Fam. Gies, T. 06637-792  
Kosten: 5 EUR/Erw., 3 EUR/Kind

**Mai****Sa., 9. Mai**

Beginn 14 Uhr  
Dauer 3 h  
4 km

**Energie - aber wie?****Feuer, Wasser, Luft und Erde - Energieerzeugung gestern, heute, morgen, vorgestellt von einem Physiker**

Treffpunkt: Gedern-Wenings, ev. Kirche  
Dr. Andreas Lakatos, Natur- und Kulturführer, T. 06058-9176919  
Kosten: 6 EUR/Person

**So., 10. Mai Im Land der Münzenberger**

Beginn 14 Uhr  
Dauer 4,5 h  
Länge 12 km

**Geschichtliche Wanderung vom Kloster Arnsburg, über Turmburg Arnsburg und Kastell Altenberg nach Münzenberg und zurück**

Treffpunkt: Lich, Kloster Arnsburg, Pfortenbau  
Angela Metzner, Natur- und Kulturführerin, T. 06044-2490  
Kosten: 3 EUR/Erw., 1,50 EUR/Kind, 6 EUR/Fam.

**Sa., 16. Mai Heilpflanzen, die nicht (jeder) kennt**

Beginn 15 Uhr  
Dauer 1,5 h

**Kräuterwanderung**

Treffpunkt: Schotten, Parkplatz am Alteburgskopf  
Tanja Adam, T. 06044-951997  
Kosten: 4 EUR/Person

**So., 17. Mai Die Vogel- und Pflanzenwelt der Schalksbachteiche**

Beginn 6 Uhr  
Dauer 3,5 h

**Genießen Sie die Vogel- und Pflanzenwelt der Schalksbachteiche nach Sonnenaufgang**

Treffpunkt: Herbstein, Parkplatz am Thermalbad  
Otto Kirchner, Naturparkführer, T. 06643-228  
Kosten: 3 EUR/Erw., 1,50 EUR/Kind, 6 EUR/Fam.

**So., 17. Mai Ein Vulkan zum Anfassen**

Beginn 10 Uhr  
Dauer 2 h

**Spielerisches zum Vulkan Vogelsberg für Groß und Klein. Helme sind teilweise vorhanden**

Treffpunkt: Gründau-Breitenborn, Eingang am Steinbruch  
Marion Schubert, T. 06051-4904390  
Kosten: Bitte erfragen

**So., 17. Mai Schnuppertour mit Lamas**

Beginn 14 Uhr  
Dauer 2 h  
Länge 5 km

**mit anschl. Kaffee und Kuchen. Anmeldung erforderlich**

Treffpunkt: Freiensteinau-Reichlos, Mühlenstr. 2  
Fam. Philipp-Odermatt, T. 06669-919231  
o. [Vogelsberglamas@web.de](mailto:Vogelsberglamas@web.de)  
Kosten: 14 EUR/Person

**Di., 19. Mai Vulkanringwanderung: Laubach-Rainrod**

Beginn 10 Uhr

**Treffpunkt 1: 10 Uhr Schotten-Rainrod,**

Gaststätte Kupferschmiede Transfer Rainrod-Laubach

Beginn 10:30 Uhr

Treffpunkt 2: 10:30 Uhr Laubach, Engelsbrunnen am Marktplatz,

Dauer 6,5 h

Beginn der Wanderung, Einkehr im Landhaus Fürstengarten

Länge 17 km

Region Vogelsberg Touristik, T. 06044-964848

Kosten: 4 EUR/Person zzgl. Transfer 5 EUR/Person

**Mi., 20. Mai**

Beginn 17:30 Uhr  
Dauer 2-2,5 h

**Den Geistern auf der Spur**

Fackelwanderung für die ganze Familie mit Geschichten.

Diese Veranstaltung ist zu jeder Zeit buchbar

Treffpunkt: Hoherodskopf, Parkplatz Gastronomie Taufsteinhütte

Ursula Herbst, Naturparkführerin, T. 06049-7514

Kosten: 3 EUR/Erw., 1,50 EUR/Kind, 6 EUR/Fam.

**Mi., 20. Mai**

Beginn 10 Uhr

Beginn 10:15 Uhr

Beginn 10:30 Uhr

Dauer 7 h

Länge 23 km

**Vulkanringwanderung:  
Rainrod - Gederer See**

Treffpunkt 1: 10 Uhr Gedern, Info-Portal am See,

Transfer Gederer See - Rainrod,

Treffpunkt 2: 10:15 Uhr Schotten-Eichelsachsen, Landgasthof

Ziegelhütte, Transfer Ziegelhütte - Rainrod für Teiletappe,

Treffpunkt 3: 10:30 Uhr Schotten Rainrod, Gaststätte Kupfer-

schmiede. Einkehr in der Ziegelhütte

Region Vogelsberg Touristik, T. 06044-964848

Kosten: 4 EUR/Person zzgl. Transfer 5 EUR/Person

**Do., 21. Mai**

Beginn 10 Uhr

Beginn 10:15 Uhr

Beginn 10:30 Uhr

Dauer 6,5 h

Länge 23 km

**Vulkanringwanderung:  
Gederer See - Ober Moos**

Treffpunkt 1: 10 Uhr Freiensteinau-Ober Moos, Heidi's Cafestübchen,

Transfer Ober Moos - Gederer See,

Treffpunkt 2: 10:15 Uhr Birstein-Völzberg, Bushaltestelle Am Erlens-

born, Transfer Völzberg - Gederer See,

Treffpunkt 3: Gedern, Info Portal am See, Beginn der Wanderung ,

bitte Rucksackverpflegung mitbringen

Region Vogelsberg Touristik, T. 06044-964848

Kosten: 4 EUR/Person zzgl. Transfer 5 EUR/Person

**Do., 21. Mai**

Beginn 5 Uhr

Dauer 2,5 h

**Der Sonne entgegen**

Sie erleben einen herrlichen Sonnenaufgang auf dem

Bismarckturm, bevor wir uns auf eine Walkingtour durch

die erwachende Natur begeben. Mit anschl. Frühstücksbüffet

Treffpunkt: Schotten-Hoherodskopf, Gastronomie Taufsteinhütte

Fam. Gies, T. 06637-792

Kosten: 13 EUR/Person

**Fr., 22. Mai**

Beginn 10 Uhr

Dauer 6,5 h

Länge 20 km

**Vulkanringwanderung:  
Rothenbachtteich - Herbstein**

Treffpunkt 1: 10 Uhr Herbstein, Kolping-Ferierendof am Info-Portal,

Transfer Herbstein - Rothenbachtteich

Treffpunkt 2: 10:30 Uhr Rothenbachtteich, Wanderparkplatz

zwischen Bermuthshain und Ober-Moos,

Beginn der Wanderung, Einkehr in Hochwaldhausen

Region Vogelsberg Touristik, T. 06044-964848

Kosten: 4 EUR/Person zzgl. Transfer 5 EUR/Person

**Sa., 23. Mai**

Beginn 10 Uhr

Beginn 10:15 Uhr

Beginn 10:30 Uhr

Dauer 7,5 h

Länge 24 km

**Vulkanringwanderung:  
Herbstein - Ulrichstein**

Treffpunkt 1: 10 Uhr Ulrichstein, Lindenplatz am Info-Portal,

Transfer Ulrichstein - Herbstein

Treffpunkt 2: 10:15 Uhr Lautertal-Meiches, Parkplatz Totenköppel,

Transfer Totenköppel-Herbstein für Teiletappe

Treffpunkt 3: 10:30 Uhr Herbstein, Kolping-Ferierendof am Info-Portal,

Beginn der Wanderung, bitte Rucksackverpflegung mitbringen

Region Vogelsberg Touristik, T. 06044-964848

Kosten: 4 EUR/Person zzgl. Transfer 5 EUR/Person

**So., 24. Mai**

Beginn 10 Uhr

Beginn 10:15 Uhr

Beginn 10:30 Uhr

Dauer 7,5 h

Länge 23 km

**Vulkanringwanderung:  
Ulrichstein-Laubach**

Treffpunkt 1: 10 Uhr Laubach, Engelsbrunnen am Marktplatz,

Transfer Laubach-Ulrichstein

Treffpunkt 2: 10:15 Uhr Freienseen, Bushaltestelle Tunnelstrasse,

Transfer Freienseen-Ulrichstein für Teiletappe

Treffpunkt 3: 10:30 Uhr Ulrichstein, Lindenplatz am Info-Portal,

Einkehr in der Schreinersmühle

Region Vogelsberg Touristik, T. 06044-964848

Kosten: 4 EUR/Person zzgl. Transfer 5 EUR/Person

**So., 24. Mai**

Beginn 9 Uhr

Dauer 4 h

Länge 12 km

**Judenfriedhöfe in Schotten**

Rucksackwanderung - auf der Suche nach der

Jüdischen Geschichte in Schotten

Treffpunkt: Schotten, Parkplatz Festhalle

Helga Adolf, VHC, T. 06044-2440

Kosten: Gäste 2 EUR/Person

**Sa., 30. Mai**

Beginn 9:30 Uhr

Dauer 6,5 h

Länge 6-8 km

**Kräuterwelt in Feld  
und Flur - Junges Grün**

Eine kulinarische Entdeckungsreise in die Welt der

Wildkräuter - Kräuter erkennen, bestimmen, sammeln

inkl. 7-gängiges Wildkräutermenü.

Treffpunkt: Lauterbach-Maar, Gasthaus Jägerhof,

Hauptstraße 9. Bitte wetterfeste Bekleidung

Dorisa Winkenbach Landgasthaus Jägerhof, T. 06641-96560

Kosten: 59 EUR/Person inkl. Tee, Mineralwasser zum Essen,

Mindestteilnehmerzahl: 15

**So., 31. Mai**

Beginn 14 Uhr  
Dauer 4 h  
Länge ca. 12 km

**Wetterküche Vogelsberg**

Wanderung rund um Ulrichstein mit Informationen zu den klimatischen Verhältnissen, dem aktuellen Wettergeschehen und weiteren spannenden Wetterphänomenen

Treffpunkt: Ulrichstein, Lindenplatz/Parkplatz am Rathaus  
Andreas Rüb, Vulkanführer, Dipl.-Met., T. 06645-961020  
d. oder T. 06049-246312 p.

Kosten: 3 EUR/Erw., 1,50 EUR/Kind, 6 EUR/Fam.

**Juni****Fr., 5. Jun.**

Beginn 19 Uhr  
Dauer 2 h  
Länge 4 km

**Meditative Naturerlebniswanderung**

Entspannung und Naturgenuss pur!

Diese Veranstaltung ist zu jeder Zeit buchbar

Treffpunkt: Schotten, Nähe Hoherodskopf  
Doris Ritz, Naturparkführerin, T. 06644-7529  
Kosten: 5 EUR/Person

**Sa., 6. Jun.**

Beginn 9:45 Uhr  
Dauer 7 h

**Informative Planwagenfahrt durch die Vulkanregion Vogelsberg**

Die Fahrt mit Pferdegesspann führt von Hochwaldhausen durch das Schwarzbachtal (Geotope) zum Hoherodskopf (Infozentrum), von dort über die Herchenhainer Höhe (Panoramablick) über alte Handels- und Pilger Routen zurück nach Hochwaldhausen. Anmeldung erforderlich

Treffpunkt: Grebenhain-Ilbeshausen/Hochwaldhausen, Info-Haus Gerold Beckmann, Natur- und Kulturführer, T. 06643-7761, gerold.beckmann@web.de  
Kosten: 18 EUR/Person

**Sa., 6. Jun.,**

Beginn 10 Uhr  
Dauer 5,5 h

**Auf der Bachtour die Natur mit allen Sinnen erspüren**

Rundwanderung auf dem neuen Extratouren-Weg durch Feld, Wald und Flur. Familienwanderung. Einkehr. Diese Veranstaltung ist zu jeder Zeit buchbar

Treffpunkt: Lauterbach, Parkplatz am Sportzentrum  
Martin Tschirschnitz, Naturparkführer, T. 06646-918580  
Kosten: 4 EUR / Erw., 2 EUR / Kind

**Sa., 6. Jun.,**

Beginn 15 Uhr  
Dauer 3 h  
Länge 6 km

**Single Dating**

Spaß in der Natur mit Flirtfaktor, Anmeldung bis 1.6.09

Treffpunkt: Schotten, Nähe Hoherodskopf  
Doris Ritz, Naturparkführerin, T. 06644-7529  
Kosten: 15 EUR/Person, inkl. Imbiss

**So., 7. Jun.**

Beginn 14 Uhr  
Dauer 4,5 h  
Länge 11 km

**Alte Frankfurter Straße, Alteburg, Seemenbachquelle**

Wanderung ab Ober-Seemen

Treffpunkt: Gedern / Ober-Seemen, Feuerwehrhaus Erhard Müth, Naturparkführer,  
T. 06045-1031, erhard.mueth@t-online.de  
Kosten: 3 EUR/Erw., 1,50 EUR/Kind, 6 EUR/Fam.

**So., 7. Jun.**

Beginn 9 Uhr

**Wanderungen und Führungen in Bad Salzhausen und Nidda**

Treffpunkt: Haus am Landgrafenteich  
Jürgen Klein, VHC, T. 06043-3532  
Kosten: bitte erfragen

**Fr., 12. Jun.**

Beginn: 19 Uhr  
Dauer 2 h  
Länge 4 km

**Meditative Naturerlebniswanderung**

Entspannung und Naturgenuss pur!

Diese Veranstaltung ist zu jeder Zeit buchbar

Treffpunkt: Schotten, Nähe Hoherodskopf  
Doris Ritz, Naturparkführerin, T. 06644-7529  
Kosten: 5 EUR/Person

**Sa., 13. Jun.**

Beginn 15 Uhr  
Dauer 1,5 h

**Heilpflanzen, die nicht (jeder) kennt  
Kräuterwanderung**

Treffpunkt: Schotten, Parkplatz am Alteburgskopf  
Tanja Adam, T. 06044-951997  
Kosten: 4 EUR/Person

**So., 14. Jun.**

Beginn 14 Uhr  
Dauer 2 h  
Länge 5 km

**Schnuppertour mit Lamas  
mit anschl. Kaffee und Kuchen. Anmeldung erforderlich.**

Treffpunkt: Freiensteinau-Reichlos, Mühlenstr. 2  
Fam. Philipp-Odermatt, T. 06669-919231  
a. Vogelsberglamas@web.de  
Kosten: 14 EUR/Person

**So., 14. Jun.**

Beginn 14 Uhr  
Dauer 3,5 h  
Länge 8 km

**Vögel, Blumen und Kompass  
am Höhenrundweg**

Treffpunkt: Schotten-Hoherodskopf, Informationszentrum  
Otto Kirchner, Naturparkführer, T. 06643-228  
Kosten: 3 EUR/Erw., 1,50 EUR/Kind, 6 EUR/Fam.

**So., 14. Jun.**

Beginn 14 Uhr  
Dauer 4 h  
Länge 5 km

**Vulkanerlebnis Vogelsberg**

Wanderung zu geologischen Relikten des Vulkan Vogelsberg sowie zu historischen Basaltverwendung

Treffpunkt: Schotten-Hoherodskopf, Informationszentrum  
Angela Metzner, Natur- und Kulturführerin, T. 06044-2490  
Kosten: 3 EUR/Erw., 1,50 EUR/Kind, 6 EUR/Fam.



**Sa., 20. Jun.**

Beginn 13 Uhr  
Dauer 4,5 h  
Länge 8 km

**Kirchenbau im Wandel**

Kunsthistorische Rundwanderung von der Wehrkirche in Hitzkirchen zur Barockkirche in Kefenrod

Treffpunkt: Hitzkirchen, ev. Pfarrkirche  
Ulrike Wende M. A., Kunsthistorikerin,  
Natur- und Kulturführerin, T. 06058-9176919  
Kosten: 6 EUR/Person

**Sa., 20. Jun.**

Beginn 9:30 Uhr  
Dauer 6,5 h  
Länge 6-8 km

**Kräuterwelt in Feld und Flur - Volles Grün und Blütenpracht**

Eine kulinarische Entdeckungsreise in die Welt der Wildkräuter - Kräuter erkennen, bestimmen, sammeln inkl. 7-gängiges Wildkräutermenü

Treffpunkt: Lauterbach-Maar, Gasthaus Jägerhof, Hauptstraße 9.  
Bitte wetterfeste Bekleidung  
Dorisa Winkenbach Landgasthaus Jägerhof, T. 06641-96560  
Kosten: 59 EUR / Person inkl. Tee, Mineralwasser zum Essen,  
Mindestteilnehmerzahl: 15

**Sa., 20. Jun.**

Beginn 18:45 Uhr

**Sonnenwende mit Johannisfeuer**

Sonnenuntergangstour mit Oberhessischen Tappas. Auf dem Areal der Taufsteinhütte erwartet uns bei Anbruch der Dunkelheit das zum Sommeranfang gehörende Johannisfeuer

Treffpunkt: Schotten-Hoherodskopf,  
Parkplatz Gastronomie Taufsteinhütte  
Fam. Gies, T. 06637-792  
Kosten: 18 EUR/Person inkl. Tappas

**So., 21. Jun.**

Beginn 9:30 Uhr  
Dauer 6 h  
Länge 16 km

**Storchschnabelwanderung**

Rundwanderung von Gedern über Ober-Seemen, Alte Burg, Ernstberg zurück über den Gaulskopf nach Gedern. Rucksackverpflegung.

Treffpunkt: Gedern, Alte Turnhalle  
Hermann Schmidt, VHC, T. 06045-7331  
Kosten: Gäste 2 EUR/Person

**Sa., 27. Jun.,**

Beginn 15 Uhr  
Dauer 3 h  
Länge 6 km

**Single Dating**

Spaß in der Natur mit Flirtfaktor, Anmeldung bis 22.6.09

Treffpunkt: Schotten, Nähe Hoherodskopf  
Doris Ritz, Naturparkführerin, T. 06644-7529  
Kosten: 15 EUR/Person, inkl. Imbiss

**So., 28. Jun.**

Beginn 8:30 Uhr  
Dauer 5-6 h  
Länge 16 km

**Erlebniswanderung nach Stornfels**

Rucksackwanderung durchs Ulfatal nach Stornfels. Panorama Vogelsberg, Spessart und Taunus

Treffpunkt: Laubach-Gonterskirchen, Sportplatz  
Ernst Chodural, VHC, T. 06405-4416  
Kosten: Gäste 2 EUR/Person

**So., 28. Jun.**

Beginn 10 Uhr  
Dauer 7-8 h  
Länge 16 km

**Auf steinernen Pfaden**

Wanderung für geologisch Interessierte und Naturgenießer zu den Steinbrüchen rund um Ortenberg: Kaolin-Grube, Backöfchen, Bundsandstein-Bruch Bleichenbach

Treffpunkt: Ortenberg, Am Obertor  
Angela Metzner, Natur- und Kulturführerin, T. 06044-2490  
Kosten: 4 EUR/Erw., 2 EUR/Kind,  
6 EUR/Fam. zzgl. Bustransfer und Einkehr

**Juli****Sa., 4. Jul.**

Beginn 14 Uhr  
Dauer 2,5 h

**Wilder Mann und Rügenmeister**

Kunst- und kulturhistorischer Rundgang durch Eichelsachsen: Architektur, Ortsgeschichte und Dorfverfassung

Treffpunkt: Schotten-Eichelsachsen, ev. Kirche  
Ulrike Wende M. A., Kunsthistorikerin,  
Natur- und Kulturführerin, T. 06058-9176919  
Kosten: 6 EUR/Person

**So., 5. Jul.**

Beginn 10:30 Uhr  
Dauer 8 h  
Länge 35 km

**Auf dem Vulkanradweg nach Glauberg**

Radtour nach Glauberg mit Besichtigung ausgewählter Schlösser und Burgen und Endziel Glauberg. Dort besteht die Möglichkeit an einer Führung teilzunehmen.


Treffpunkt: Grebenhain-Hartmannshain, Einstieg Vulkanradweg  
Claudia Blum, Naturparkführerin, T. 06641/645418  
Kosten: 5 EUR/Erw., 2,50 EUR/Kind, 10 EUR/Fam.

**So., 5. Jul.**

Beginn 14 Uhr  
Dauer 3,5 h

**Die Blütenvielfalt im Kapellenwald und den Schalksbachteichen**

Treffpunkt: Herbstein, Parkplatz am Thermalbad  
Otto Kirchner, Naturparkführer, T. 06643-228  
Kosten: 3 EUR/Erw., 1,50 EUR/Kind, 6 EUR/Fam.



**Sa., 11. Jul.**

Beginn 15 Uhr  
Dauer 1,5 h

**Heilpflanzen, die nicht (jeder) kennt****Kräuterwanderung**

Treffpunkt: Schotten, Parkplatz am Alteburgskopf  
Tanja Adam, T. 06044-951997  
Kosten: 4 EUR/Person

**So., 12. Jul.**

Beginn 10 Uhr  
Dauer 7 h

**Lavaströme und Schloten -  
Blicke ins Innere des Vulkans**

Geologische Exkursion zu Steinbrüchen in Gedern und Ortenberg mit der Deutschen Vulkanologischen Gesellschaft (DVG) Sektion Vogelsberg. Auch für Anfänger geeignet.  
Mittags Einkehr. Anmeldung erforderlich.

Treffpunkt: Gedern, Parkdeck der Volksbank  
(Bildung von Fahrgemeinschaften)

Kerstin Bär, T. 06402-504870, kerstinbaer@gmx.net  
Kosten: 5 EUR/Person, DVG-Mitglieder frei

**Di., 14. Jul.**

Beginn 10 Uhr  
Dauer 3,5 h  
Länge 12 km

**ExtraTour: „WeitblickTour Ulrichstein“**

Rundwanderung zu den schönsten Aussichtsplätze rund um Ulrichstein mit einem unvergesslichen Panoramablick von der Burgruine des Schlossberges

Treffpunkt: Ulrichstein, Wanderportal am Lindenplatz  
Region Vogelsberg Touristik, T. 06044-964848  
Kosten: 5 EUR/Erw., 2,50 EUR/Kind, 10 EUR/Fam.

**Mi., 15. Jul.**

Beginn 10 Uhr  
Dauer 4 h  
Länge 14 km

**ExtraTour: „NaturTour Nidda“**

Eine sanfte Rundwanderung durch zwei Naturschutzgebiete mit schönen Waldwegen, starker Naturnähe und dem Erlebnis natürlicher Stille und Abgeschiedenheit.

Treffpunkt: Nidda-Eichelsdorf,  
Wanderportal am Parkplatz Ortsausgang  
Region Vogelsberg Touristik, T. 06044-964848  
Kosten: 5 EUR/Erw., 2,50 EUR/Kind, 10 EUR/Fam.

**Do., 16. Jul.**

Beginn 10 Uhr  
Dauer 5 h  
Länge 19 km

**ExtraTour: „FelsenTour“**

Interessante Basaltformationen und geschichtsträchtige Grenzsteine sind das Besondere dieser landschaftlich reizvollen Rundwanderung

Treffpunkt: Herbstein, Wanderportal  
am Parkplatz des Kolping-Ferienorfes  
Region Vogelsberg Touristik, T. 06044-964848  
Kosten: 5 EUR/Erw., 2,50 EUR/Kind, 10 EUR/Fam.

**Fr., 17. Jul.**

Beginn 10 Uhr  
Dauer 4,5 h  
Länge 14 km

**ExtraTour: „GipfelTour“**

Genießen Sie auf dieser Rundwanderung die höchsten Gipfel des Vulkanmassives mit atemberaubender Fernsicht bis zur Frankfurter Skyline

Treffpunkt: Schotten-Hoherodskopf, Wanderportal am Parkplatz  
Region Vogelsberg Touristik, T. 06044-964848  
Kosten: 5 EUR/Erw., 2,50 EUR/Kind, 10 EUR/Fam.

**Fr., 17. Jul.**

Beginn 14 Uhr  
Dauer 2 h  
Länge 5 km

**Schnuppertour mit Lamas**

mit anschl. Kaffee und Kuchen. Anmeldung erforderlich.

Treffpunkt: Freiensteinau-Reichlos, Mühlenstr. 2  
Fam. Philipp-Odermatt, T. 06669-919231  
o. Vogelsberglamas@web.de  
Kosten: 14 EUR/Person

**Sa., 18. Jul.**

Beginn 14 Uhr  
Dauer 3 h  
Länge 4 km

**Energie - aber wie?**

Feuer, Wasser, Luft und Erde - Energieerzeugung gestern, heute, morgen, vorgestellt von einem Physiker

Treffpunkt: Gedern-Wenings, an der ev. Kirche  
Dr. Andreas Lakatos, Natur- und Kulturführer, T. 06058-9176919  
Kosten: 6 EUR/Person

**Sa., 18. Jul.**

Beginn 9:30 Uhr  
Dauer 6,5 h  
Länge 6-8 km

**Kräuterwelt in Feld und Flur -  
Volles Grün und Blütenpracht**

Eine kulinarische Entdeckungsreise in die Welt der Wildkräuter - Kräuter erkennen, bestimmen, sammeln inkl. 7-gängiges Wildkräutermenü.

Treffpunkt: Lauterbach-Maar, Gasthaus Jägerhof, Hauptstraße 9.  
Bitte wetterfeste Bekleidung  
Dorisa Winkenbach Landgasthaus Jägerhof, T. 06641-96560  
Kosten: 59 EUR/Person inkl. Tee, Mineralwasser zum Essen,  
Mindestteilnehmerzahl: 15

**Sa., 18. Jul.**

Beginn 10 Uhr  
Dauer 5 h  
Länge 17 km

**ExtraTour: „Büdingen“**

Die Rundwanderung zwischen Fachwerkstadt und Heiligem Hain beginnt in der Altstadt von Büdingen und führt an vielen Besonderheiten vorbei wie Eichenhain, Fürstengrab, Thiergartenweiher und „Wilder Stein“

Treffpunkt: Büdingen, Altstadt-Parkplatz an der Stadtmauer hinter der Mühltorbrücke  
Region Vogelsberg Touristik, T. 06044-964848  
Kosten: 5 EUR/Erw., 2,50 EUR/Kind, 10 EUR/Fam.

**So., 19. Jul.**

Beginn 10 Uhr  
Dauer 2,5 h  
Länge 8 km

**ExtraTour: „Höhenrundweg Naturpark“**

Die Rundwanderung auf dem H-Weg führt zu einigen der schönsten Stellen im Vogelsberg: Blockfelder des Taufsteins, Hochmoor, Niddaquelle, Forellenteiche

Treffpunkt: Schotten-Hoherodskopf, Naturschutz-Infozentrum  
Region Vogelsberg Touristik, T. 06044-964848  
Kosten: 5 EUR/Erw., 2,50 EUR/Kind, 10 EUR/Fam.

**So., 19. Jul.**

Beginn 14 Uhr  
Dauer 3,5 h  
Länge 8 km

**Die Flora und Fauna rund um die Mooserteiche erkunden**

*Treffpunkt: Freiensteinau-Niedermoos, Parkplatz am Campingplatz Otto Kirchner, Naturparkführer, T. 06643-228*  
Kosten: 3 EUR/Erw., 1,50 EUR/Kind, 6 EUR/Fam.

**Sa., 25. Jul.**

Beginn 9:45 Uhr  
Dauer 7 h

**Informative Planwagenfahrt rund um die Vogelsberger Seenplatte**

Die Fahrt mit Pferdegespann führt vom Bade- und Campingsee Niedermoos über historische Handelsstraßen nach Crainfeld und Bermuthshain; weiter geht es vorbei an den Naturschutzgebieten Rothenbachtich und Obermooser Teich zurück nach Niedermoos  
*Treffpunkt: Freiensteinau-Niedermoos, Parkplatz am Campingplatz Gerold Beckmann, Natur- und Kulturführer, T. 06643-7761, gerold.beckmann@web.de*  
Kosten: 18 EUR/Person

**So., 26. Jul.**

Beginn 10 Uhr  
Dauer 3 h

**Picknickwanderung**

Was gibt es schöneres als eine Wanderung mit Freunden oder Gleichgesinnten in einer intakten Natur.

Das Sahnehäubchen dazu - eine deftige Brotzeit

*Treffpunkt: Schotten-Hoherodskopf, Parkplatz Niddaquelle Fam. Gies, T. 06637-792*

Kosten: 15 EUR/Erw., 7,50 EUR/Kind bis 14 Jahren, inkl. Brotzeit

**So., 26. Jul.**

Beginn 9 Uhr  
Dauer Gruppe A 3-4 h,  
Gruppe B 2,5-3h  
Länge Gruppe A 10-12km, Gruppe B 8 km

**Kulturwanderung zu den Mammutbäumen und dem Nidda-Stausee**

Wanderung von Eichelsachsen zu den Mammutbäumen im Läunsbachtal und dem Nidda-Stausee

Gruppe A wandert um den Stausee

*Treffpunkt: Schotten-Eichelsachsen, Bushaltestelle*

*Wilfried Becker, VHC, T. 06044-1098*

Kosten: Gäste 2 EUR/Person



## August

**So., 2. Aug.**

Beginn 14 Uhr  
Dauer 2,5 h

**Sommerzeit im Vogelsberggarten**

*Treffpunkt: Ulrichstein, Parkplatz am Rathaus Otto Kirchner, Naturparkführer, T. 06643-228*  
Kosten: 3 EUR/Erw., 1,50 EUR/Kind, 6 EUR/Fam.

**Sa., 8. Aug.**

Beginn 15 Uhr  
Dauer 1,5 h

**Heilpflanzen, die nicht (jeder) kennt**

**Kräuterwanderung**  
*Treffpunkt: Schotten, Parkplatz am Alteburgskopf Tanja Adam, T. 06044-951997*  
Kosten: 4 EUR/Person

**So., 9. Aug.**

Beginn 10 Uhr  
Dauer 6 h  
Länge 25 km

**Burgen und Klöster am Vulkanradweg**

**Radtour auf dem Vulkanradweg** zur Burgen und Schlössern, Klöstern und Kirchen. **Bergauf-Strecke mit dem Vulkan-Express**  
*Treffpunkt: Altstadt, Bahnhof Angela Metzner, Natur- und Kulturführerin, T. 06044-2490*  
Kosten: 4 EUR/Erw., 2 EUR/Kind, 6 EUR/Fam. zzgl. Bustransfer und Einkehr

**Sa., 15. Aug.**

Beginn 9:30 Uhr  
Dauer 8 h  
Länge 50 km

**Radtour auf dem Südbahnradweg**

**Auf dem Südbahnradweg nach Wächtersbach mit Altstadtführung**  
*Treffpunkt: Hirzenhain, Edeka-Markt Peter Winter, VHC, T. 06045-2789*  
Kosten: Gäste 2 EUR/Person zzgl. Bustransfer

**Sa., 15. Aug.**

Beginn 10 Uhr  
Dauer 3 h

**Ein Dorf im Wandel**

Geschichte und Geschichten zum Wandel in einem Dorf im Vogelsberg am Beispiel von Udenhausen Stadt Grebanau. Möglichkeit zur Besichtigung einer Fischzuchtanlage im Anschluss  
*Treffpunkt: Grebanau-Udenhausen, Parkplatz am Forellenhof Martin Tschirschnitz, Naturparkführer, T. 06646-918580*  
Kosten: 4 EUR/Erw., 2 EUR/Kind, 6 EUR/Fam.

**Sa., 22. Aug.**

Beginn 9:45 Uhr  
Dauer 7 h

**Informative Planwagenfahrt durch die Vulkanregion Vogelsberg**

Die Fahrt mit Pferdegespann führt von Hochwaldhausen durch das Schwarzbachtal (Geotope) zum Hoherodskopf (Infozentrum), von dort über die Herchenhainer Höhe (Panoramablick) über alte Handels- und Pilger Routen zurück nach Hochwaldhausen. Anmeldung erforderlich  
*Treffpunkt: Grebenhain-Ilbeshausen/Hochwaldhausen, Info-Haus Gerold Beckmann, Natur- und Kulturführer, T. 06643-7761, gerold.beckmann@web.de*  
Kosten: 18 EUR/Person

**So., 23. Aug.**

Beginn 14 Uhr  
Dauer 4 h  
Länge ca. 12 km

**Von Vulkanschlotten und Lavaströmen**

Wanderung zu Gesteinsformationen um Ulrichstein mit Erläuterungen zur geologischen Entstehungsgeschichte des Vogelsberges  
*Treffpunkt: Ulrichstein, Lindenplatz/Parkplatz am Rathaus Andreas Rüb, Vulkanführer, T. 06645-961020 d. oder T. 06049-246312 p.*  
Kosten: 3 EUR/Erw., 1,50 EUR/Kind, 6 EUR/Fam.



**So., 23. Aug. Schnuppertour mit Lamas**

Beginn 14 Uhr  
Dauer 2 h  
Länge 5 km

mit anssl. Kaffee und Kuchen. Anmeldung erforderlich.

Treffpunkt: Freiensteinau-Reichlos, Mühlenstr. 2  
Fam. Philipp-Odermatt, T. 06669-919231  
o. Vogelsberglamas@web.de  
Kosten: 14 EUR/Person

**Di., 25. Aug. Vulkanringwanderung:  
Herbstein - Ulrichstein**

Beginn 10 Uhr

Treffpunkt 1: 10 Uhr Ulrichstein, Lindenplatz am Info-Portal, Transfer Ulrichstein - Herbstein

Beginn 10:15 Uhr

Treffpunkt 2: 10:15 Uhr Lautertal-Meiches, Parkplatz Totenköppel, Transfer Totenköppel-Herbstein für Teiletappe

Beginn 10:30 Uhr

Dauer 7,5 h

Länge 24 km

Treffpunkt 3: 10:30 Uhr Herbstein, Kolping-Feriendorf am Info-Portal, Beginn der Wanderung, bitte Rucksackverpflegung mitbringen  
Region Vogelsberg Touristik, T. 06044-964848  
Kosten: 4 EUR/Person zzgl. Transfer 5 EUR/Person

**Mi., 26. Aug. Vulkanringwanderung:  
Ulrichstein-Laubach**

Beginn 10 Uhr

Treffpunkt 1: 10 Uhr Laubach, Engelsbrunnen am Marktplatz, Transfer Laubach-Ulrichstein

Beginn 10:15 Uhr

Treffpunkt 2: 10:15 Uhr Freienseen, Bushaltestelle Tunnelstrasse, Transfer Freienseen-Ulrichstein für Teiletappe

Beginn 10:30 Uhr

Dauer 7,5 h

Länge 23 km

Treffpunkt 3: 10:30 Uhr Ulrichstein, Lindenplatz am Info-Portal, Einkehr in der Schreinersmühle  
Region Vogelsberg Touristik, T. 06044-964848  
Kosten: 4 EUR/Person zzgl. Transfer 5 EUR/Person

**Do., 27. Aug. Vulkanringwanderung:  
Laubach-Rainrod**

Beginn 10 Uhr

Treffpunkt 1: 10 Uhr Schotten-Rainrod, Gaststätte Kupferschmiede, Transfer Rainrod-Laubach

Beginn 10:30 Uhr

Dauer 6,5 h

Länge 17 km

Treffpunkt 2: 10:30 Uhr Laubach, Engelsbrunnen am Marktplatz, Beginn der Wanderung, Einkehr im Landhaus Fürstengarten  
Region Vogelsberg Touristik, T. 06044-964848  
Kosten: 4 EUR/Person zzgl. Transfer 5 EUR/Person

**Fr., 28. Aug. Vulkanringwanderung:  
Rainrod - Gederer See**

Beginn 10 Uhr

Treffpunkt 1: 10 Uhr Gedern, Info-Portal am See, Transfer Gederer See - Rainrod

Beginn 10:15 Uhr

Treffpunkt 2: 10:15 Uhr Schotten-Eichelsachsen, Landgasthof Ziegelhütte, Transfer Ziegelhütte - Rainrod für Teiletappe

Beginn 10:30 Uhr

Dauer 7 h

Länge 23 km

Treffpunkt 3: 10:30 Uhr Schotten Rainrod, Gaststätte Kupferschmiede. Einkehr in der Ziegelhütte  
Region Vogelsberg Touristik, T. 06044-964848  
Kosten: 4 EUR/Person zzgl. Transfer 5 EUR/Person

**Sa., 29. Aug. Vulkanringwanderung:  
Gederer See - Ober Moos**

Beginn 10 Uhr

Treffpunkt 1: 10 Uhr Freiensteinau-Ober Moos, Heidi's Cafestübchen, Transfer Ober Moos - Gederer See

Beginn 10:15 Uhr

Treffpunkt 2: 10:15 Uhr Birstein-Völzberg, Bushaltestelle Am Erlenborn, Transfer Völzberg - Gederer See

Beginn 10:30 Uhr

Dauer 6,5 h

Länge 23 km

Treffpunkt 3: 10:30 Gedern, Info Portal am See, Beginn der Wanderung, bitte Rucksackverpflegung mitbringen  
Region Vogelsberg Touristik, T. 06044-964848  
Kosten: 4 EUR/Person zzgl. Transfer 5 EUR/Person

**So., 30. Aug. Vulkanringwanderung:  
Rothenbachtich - Herbstein**

Beginn 10 Uhr

Treffpunkt 1: 10 Uhr Herbstein, Kolping-Feriendorf am Info-Portal, Transfer Herbstein - Rothenbachtich

Beginn 10:30 Uhr

Dauer 6,5 h

Länge 20 km

Treffpunkt 2: 10:30 Uhr Rothenbachtich, Wanderparkplatz zwischen Bermuthshain und Ober -Moos, Beginn der Wanderung, Einkehr in Hochwaldhausen  
Region Vogelsberg Touristik, T. 06044-964848  
Kosten: 4 EUR/Person zzgl. Transfer 5 EUR/Person

**So., 30. Aug. Chi-Walking**

Beginn 10 Uhr

Chi-Walking verbindet fernöstliche Bewegungselemente, die für ein individuelles Gefühl von Wohlbefinden, Ausgeglichenheit und Entspannung stehen, mit einer herkömmlichen Bewegungsmethode, dem Walken.

Treffpunkt: Schotten-Hoherodskopf, Parkplatz Heide

Fam. Gies, T. 06637-792

Kosten: 7 EUR/ Person

**So., 30. Aug. Mit allen Sinnen den Wald entdecken**

Beginn 17:30 Uhr

Dauer 2-2,5 h

Erlebnisswanderung für Kinder von 5-10 Jahren.

Diese Veranstaltung ist zu jeder Zeit buchbar.

Treffpunkt: Hoherodskopf, Parkplatz Gastronomie Taufsteinhütte

Ursula Herbst, Naturparkführerin, T. 06049-7514

Kosten: 3 EUR/Erw., 1,50 EUR/Kind, 6 EUR/Fam.



## September

**Sa., 5. Sep.**

Beginn 15 Uhr  
Dauer 1,5 h

**Heilpflanzen, die nicht (jeder) kennt**  
Kräuterwanderung

Treffpunkt: Schotten, Parkplatz am Alteburgskopf  
Tanja Adam, T. 06044-951997  
Kosten: 4 EUR/Person

**So., 6. Sep.**

Beginn 14 Uhr  
Dauer 4,5 h  
Länge 11 km

**Der Vogelsberg vor 1000 Jahren**  
Wanderung durch den Oberwald auf alten Straßen und Pilgerro-  
ten, zu Wüstungen und Orten der Köhlerei und Eisenverhüttung

Treffpunkt: Schotten-Hoherodskopf, Parkplatz Taufstein  
(an der L 3305 gegenüber Loipenhaus)  
Angela Metzner, Natur- und Kulturführerin, T. 06044-2490  
Kosten: 3 EUR/Erw., 1,50 EUR/Kind, 6 EUR/Fam.

**So., 6. Sep.**

Beginn 14 Uhr  
Dauer 3 h

**Feuer auf dem Vulkan**  
Feuer machen wie in der Steinzeit, praktische Übungen  
und Geschichten rund um das Thema Feuer für Kinder ab 10 J.,  
mit Lagerfeuer für Bratwurst

Treffpunkt: Schotten-Hoherodskopf, Informationszentrum  
Rolf Heuchert- Frischmuth,  
Naturpark Hoher Vogelsberg T. 06044-9669330  
Kosten: 5 EUR/Person, incl. Bratwurst

**So., 6. Sep.**

Beginn 11 Uhr  
Dauer 6 h  
Länge 20 km

**Auf der hohen Straße zum  
Dom des Vogelsberges**  
Radwanderung ab Hitzkirchen nach Unterreichenbach

Treffpunkt: Kefenrod-Hitzkirchen, Bürgerhaus  
Erhard Müth, Naturparkführer,  
T. 06045-1031, erhard.mueth@t-online.de  
Kosten: 3 EUR/Erw., 1,50 EUR/Kind, 6 EUR/Fam.

**Sa., 12. Sep.**

Beginn 9:45 Uhr  
Dauer 7 h

**Informative Planwagenfahrt  
rund um die Vogelsberger Seenplatte**  
Die Fahrt mit Pferdegesspann führt vom Bade- und Campingsee  
Niedermoos über historische Handelsstraßen nach Crainfeld und  
Bermuthshain; weiter geht es vorbei an den Naturschutzgebieten  
Rothenbachtich und Obermooser Teich zurück nach Niedermoos  
Treffpunkt: Freiensteinau-Niedermoos, Parkplatz am Campingplatz  
Gerold Beckmann, Natur- und Kulturführer,  
T. 06643-7761, gerold.beckmann@web.de  
Kosten: 18 EUR/Person

**Sa., 12. Sep.**

Beginn 13 Uhr  
Dauer 3,5 h

**Von strahlenden Pilzen  
und magnetischen Steinen**

„Extratour“-Wanderung mit physikalischen Erklärungen zu Na-  
turphänomenen durch einen Physiker  
Treffpunkt: Hoherodskopf, Parkplatz Taufsteinhütte  
Dr. Andreas Lakatos, Natur- und Kulturführer, T. 06058-9176919  
Kosten: 6 EUR/Person

**Sa., 12. Sep.**

Beginn 10 Uhr  
Ganztagsradtour  
Länge ca. 80 km

**Radtour - von Nidda bis Sachsenhausen**  
Ihren Ursprung nimmt sie mitten im Vogelsberg, die Nidda. 90 km  
sind es bis zur Mündung in den Main bei Frankfurt. Eine idyllische  
Radtour auf dem Niddaradweg. Rückkehr mit der S-Bahn.

Treffpunkt: Nidda, Bahnhof  
Corinna Schmidt, Vulkanführerin, T. 06645-8017  
Kosten: 5 EUR/Erw. zzgl. RMV

**So., 13. Sep.**

Beginn 9:30 Uhr  
Dauer 9 h  
Länge 14 km

**Auf dem Sternweg durch das Ohmtal**  
Streckenwanderung mit Rucksackverpflegung  
von Ulrichstein nach Ruppertenrod

Treffpunkt: Birstein, Festplatz  
Günther Krauthan, VHC, T. 0160-8411558  
Kosten: Gäste 2 EUR/Person zzgl. Bustransfer

**Sa., 19. Sep.**

Beginn 14 Uhr  
Dauer 2 h

**Ortenberger Schätze**  
Kunsthistorischer Spaziergang durch malerische Winkel der Orten-  
berger Altstadt zu Schloss und Kirche

Treffpunkt: Ortenberg, an der alten Nidderbrücke  
Ulrike Wende M. A., Kunsthistorikerin,  
Natur- und Kulturführerin, T. 06058-9176919  
Kosten: 5 EUR/Person

**Sa., 19. Sept.**

Beginn 19 Uhr  
Dauer 2 h  
Länge 4 km

**Meditative Naturerlebniswanderung**  
Entspannung und Naturgenuss pur!  
Diese Veranstaltung ist zu jeder Zeit buchbar.

Treffpunkt: Nähe Hoherodskopf  
Naturparkführerin Doris Ritz, T. 06644-7528  
Kosten: 5EUR/Person



### Sa., 20. Sep. Kräuterwelt in Feld und Flur - Wurzeln, Beeren und Früchte

Beginn 10 Uhr  
Dauer 6,5 h  
Länge 6-8 km

Eine kulinarische Entdeckungsreise in die Welt der Wildkräuter - Kräuter erkennen, bestimmen, sammeln inkl. 7-gängiges Wildkräutermenü

Treffpunkt: Lauterbach-Maar, Gasthaus Jägerhof, Hauptstraße 9.  
Bitte wetterfeste Bekleidung  
Dorisa Winkenbach Landgasthaus Jägerhof, T. 06641-96560  
Kosten: 59 EUR/Person inkl. Tee, Mineralwasser zum Essen,  
Mindestteilnehmerzahl: 15

### So., 20. Sep. Schnuppertour mit Lamas mit anschl. Kaffee und Kuchen. Anmeldung erforderlich

Beginn 14 Uhr  
Dauer 2 h  
Länge 5 km

Treffpunkt: Freiensteinau-Reichlos, Mühlenstr. 2

Fam. Philipp-Odermatt, T. 06669-919231  
a. Vogelsberglamas@web.de  
Kosten: 14 EUR/Person

### So., 20. Sep. 3x-hain

Beginn 9 Uhr  
Länge 15 km

Ein Rundkurs von Bermuthshain über Hartmannshain und Herchenhain zurück nach Bermuthshain. Möglichkeiten zu einem gemeinsamen Abschluss sind vorhanden.

Treffpunkt: Grebenhain-Bermuthshain,  
Parkplatz Gastronomie Wilder Mann  
Fam. Gies, T. 06637-792  
Kosten: 6 EUR/Person zzgl. Vesper

### So., 27. Sep. Mit dem Segler über Schotten

Beginn 9 Uhr  
Dauer 5  
Länge 10 km

Eine Wanderung zum Segelflugplatz in Götzen mit der Möglichkeit einen Flug über Schotten zu erleben. Mittagessen im Clubheim möglich.

Treffpunkt: Schotten, Parkplatz Festhalle Helga Adolf,  
VHC, T. 06044-2440  
Kosten: Gäste 2 EUR/Person zuzügl. 10-25 EUR für Flug,  
5-10 EUR Mittagessen

### So., 27. Sep. Gärten und Parks

Beginn 14 Uhr  
Dauer 3 h  
Länge 8 km

Die Wanderung beginnt mit dem Barockgarten des Hohhauses und führt über Stadtpark und Friedwald nach Schloss Eisenbach

Treffpunkt: Lauterbach, Hohhaus-Museum, Eisenbacher Tor 2  
Claudia Blum, Naturparkführerin, T. 06641/645418  
Kosten: 3 EUR/Erw., 1,50 EUR/Kind, 6 EUR/Fam.



## Oktober

### Sa., 3. Okt. Heilpflanzen, die nicht (jeder) kennt

Beginn 15 Uhr  
Dauer 1,5 h

**Kräuterwanderung**

Treffpunkt: Schotten, Parkplatz am Alteburgskopf  
Tanja Adam, T. 06044-951997  
Kosten: 4 EUR/Person

### Sa., 3. Okt. Panoramalauf Feldatal

Beginn 10 Uhr  
Länge 20 km

Eine anspruchsvolle Walkingtour. Erwandern oder erwalken Sie sich an zwei Tagen die acht Ortsteile der Gemeinde Feldatal. Übernachtungsmöglichkeiten unter [www.feldatal.de](http://www.feldatal.de).

Treffpunkt: Großfelda, Feldahalle  
Fam. Gies, T. 06637-792  
Kosten: 7 EUR/Person

### So., 4. Okt. Panoramalauf Feldatal

Beginn 10 Uhr  
Länge 20 km

Eine anspruchsvolle Walkingtour. Erwandern oder erwalken Sie sich an zwei Tagen die acht Ortsteile der Gemeinde Feldatal

Treffpunkt: Großfelda, Feldahalle  
Fam. Gies, T. 06637-792  
Kosten: 7 EUR/Person

### So., 4. Okt., Sagen und Mythen im Vogelsberg

Beginn 14 Uhr  
Dauer 2 h  
Länge 3 km

Von der Poesie des Waldes bis zu wilden Jägern und Wassermännern, verwandelten Buchen, diebischen Elstern und seltsamen Vögeln. Diese Veranstaltung ist zu jeder Zeit buchbar.



Treffpunkt: Schotten-Hoherodskopf,  
Parkplatz Gastronomie Taufsteinhütte  
Doris Ritz, Naturparkführerin, T. 06644-7526  
Kosten: 5 EUR/Person, erm. 3 EUR

### Fr., 9. Okt. Drachen auf dem Vulkan

Beginn 14 Uhr  
Dauer 2,5 h

**Drachenbasteln für Kinder ab 10 Jahren**

Treffpunkt: Schotten-Hoherodskopf, Informationszentrum  
Rolf Heuchert- Frischmuth,  
Naturpark Hoher Vogelsberg, T. 06044-9669330  
Kosten: 7 EUR/Person incl. Material



**Sa., 10. Okt. Kräuterwelt in Feld und Flur - Wurzeln, Beeren und Früchte**

Beginn 10 Uhr  
Dauer 6,5 h  
Länge 6-8 km

Eine kulinarische Entdeckungsreise in die Welt der Wildkräuter - Kräuter erkennen, bestimmen, sammeln inkl. 7-gängiges Wildkräutermenü

Treffpunkt: Lauterbach-Maar, Gasthaus Jägerhof, Hauptstraße 9.  
Bitte wetterfeste Bekleidung

Dorisa Winkenbach Landgasthaus Jägerhof, T. 06641-96560

Kosten: 59 EUR/Person inkl. Tee, Mineralwasser zum Essen, Mindestteilnehmerzahl: 15

**So., 11. Okt. Herbstwanderung auf der Bonifatiusroute**

Beginn 12:45 Uhr  
Dauer 5 h  
Länge 15 km

Nach dem Bustransfer von Hirzenhain auf den Hoherodskopf Wanderung bergab auf der Bonifatiusroute vorbei an Kirchen und Klöstern und zahlreichen alten Siedlungsspuren

Treffpunkt: Hirzenhain, Bushaltestelle Nidderstraße

Angela Metzner, Natur- und Kulturführerin, T. 06044-2490

Kosten: 3 EUR/Erw., 1,50 EUR/Kind, 6 EUR/Fam.

**Di., 13. Okt. Wanderung zu kulturhistorischen Stätten rund um Schotten**

Beginn 13:30 Uhr  
Dauer 3,5 h  
Länge 10,5 km

Wanderung zu Warte, Spießdenkmal, Heidealtar, Forstdenkmal und zum Geotop Alteburg

Treffpunkt: Schotten, Großer Parkplatz am Parkhotel

Wolfgang Eckhardt, Vulkanführer, T. 06043/6281

Kosten: 3 EUR/Erw., 1,50 EUR/Kind, 6 EUR/Fam.

**Do., 15. Okt. Wanderung in schöner Vogelsberglandschaft**

Beginn 13:30 Uhr  
Dauer 4 h  
Länge 12 km

Rundwanderung von Eichelsdorf über Niddastausee, Rainrod, Naturschutzgebiet Eichköppel zurück nach Eichelsdorf

Treffpunkt: Nidda-Eichelsdorf, Friedhof

Wolfgang Eckhardt, Vulkanführer, T. 06043/6281

Kosten: 3 EUR/Erw., 1,50 EUR/Kind, 6 EUR/Fam.

**Fr., 16. Okt. Wanderung rund um Nidda**

Beginn 13:30 Uhr  
Dauer 3 h  
Länge 9,5

Schöne Landschaftsausblicke, Alte Steinbrüche im Wald und in Michelnau

Treffpunkt: Nidda, Bürgerhausparkplatz

Wolfgang Eckhardt, Vulkanführer, T. 06043/6281

Kosten: 3 EUR/Erw., 1,50 EUR/Kind, 6 EUR/Fam.

**Fr., 23. Okt. Schnuppertour mit Lamas mit anschl. Kaffee und Kuchen. Anmeldung erforderlich.**

Beginn 14 Uhr  
Dauer 2 h  
Länge 5 km

Treffpunkt: Freiensteinau-Reichlos, Mühlenstr. 2

Fam. Philipp-Odermatt, T. 06669-919231

o. Vogelsberglamas@web.de

Kosten: 14 EUR/Person

**Sa., 31. Okt. Die Geister in Ulrichstein besuchen**

Beginn 17:30 Uhr  
Dauer 2-2,5 h

Fackel und Taschenlampenwanderung

Treffpunkt: Ulrichstein, Museum am Vorwerk

Ursula Herbst, Naturparkführerin, T. 06049-7514

Kosten: 3 EUR/Erw., 1,50 EUR/Kind, 6 EUR/Fam.

**November****Sa., 7. Nov.**

Beginn 10 Uhr  
Dauer 2 h  
Länge 5 km

**Schnuppertour mit Lamas**

mit anschl. Kaffee und Kuchen. Anmeldung erforderlich.

Treffpunkt: Freiensteinau-Reichlos, Mühlenstr. 2

Fam. Philipp-Odermatt, T. 06669-919231

o. Vogelsberglamas@web.de

Kosten: 14 EUR/Person

**So., 8. Nov.**

Beginn 13 Uhr  
Länge 13 km

**Wind und Wetter Tour**

Lassen Sie sich den Wind um die Nase wehen, trotzten Sie den leicht widrigen Wetterverhältnissen eines Novembertages. Hessens höchstgelegene Stadt-Ulrichstein- ist der Ausgangspunkt für diese Strecke.

Treffpunkt: Ulrichstein, Parkplatz am Rathaus

Fam. Gies, T. 06637-792

Kosten: 5 EUR/Person

**So., 29. Nov.**

Beginn 10 Uhr  
Dauer 2 h  
Länge 5 km

**Schnuppertour mit Lamas**

mit anschl. Kaffee und Kuchen. Anmeldung erforderlich.

Treffpunkt: Freiensteinau-Reichlos, Mühlenstr. 2

Fam. Philipp-Odermatt, T. 06669-919231

o. Vogelsberglamas@web.de

Kosten: 14 EUR/Person





## Dezember

### Fr., 4. Dez.

Beginn 16:30 Uhr  
Dauer 2 h  
Länge 1-2 km

### Im Wald dem Nikolaus begegnen

Die originelle und Original-Familienwanderung mit Nikolaus, Knecht Ruprecht und Esel. Diese Veranstaltung ist zu jeder Zeit buchbar.

*Treffpunkt: Schotten-Hoherodskopf,  
Parkplatz Gastronomie Taufsteinhütte  
Doris Ritz, Naturparkführerin, T. 06644-7526  
Kosten: 8EUR/Person incl. Verzehrutschein*

### Sa., 5. Dez.

Beginn 16:30 Uhr  
Dauer 2 h  
Länge 1-2 km

### Im Wald dem Nikolaus begegnen

Die originelle und Original-Familienwanderung mit Nikolaus, Knecht Ruprecht und Esel. Diese Veranstaltung ist zu jeder Zeit buchbar.

*Treffpunkt: Schotten-Hoherodskopf,  
Parkplatz Gastronomie Taufsteinhütte  
Doris Ritz, Naturparkführerin, T. 06644-7526  
Kosten: 8 EUR/Person, inkl. Verzehrutschein*

### So., 6. Dez.,

Beginn 16:30 Uhr  
Dauer 2 h  
Länge 1-2 km

### Im Wald dem Nikolaus begegnen

Die originelle und Original-Familienwanderung mit Nikolaus, Knecht Ruprecht und Esel. Diese Veranstaltung ist auch zu anderer Zeit buchbar.

*Treffpunkt: Schotten-Hoherodskopf,  
Parkplatz Gastronomie Taufsteinhütte  
Doris Ritz, Naturparkführerin, T. 06644-7526  
Kosten: 8 EUR/Person, incl. Verzehrutschein*



### Sa., 12. Dez. Schnuppertour mit Lamas

mit anschl. Kaffee und Kuchen. Anmeldung erforderlich.  
*Treffpunkt: Freiensteinau-Reichlos, Mühlenstr. 2  
Fam. Philipp-Odermatt, T. 06669-919231  
o. Vogelsberglamas@web.de  
Kosten: 14 EUR/Person*

### So., 13. Dez.,

Beginn 16:30 Uhr  
Dauer 2 h  
Länge 4 km

### Barbara, Nikolaus, der Krampus und das Zwiebschalen-Orakel

Altes Brauchtum wird in einer stimmungsvollen Winterwanderung lebendig. Möglichkeit eines Candlelight-Dinners im Anschluss. Diese Veranstaltung ist zu jeder Zeit buchbar.

*Treffpunkt: Schotten-Hoherodskopf,  
Parkplatz Gastronomie Taufsteinhütte  
Doris Ritz, Naturparkführerin, T. 06644-7526  
Kosten: 5 EUR/Person, erm. 3 EUR*



### Do., 24. Dez. Schnuppertour mit Lamas

mit anschl. Kaffee und Kuchen. Anmeldung erforderlich.  
*Treffpunkt: Freiensteinau-Reichlos, Mühlenstr. 2  
Fam. Philipp-Odermatt, T. 06669-919231  
o. Vogelsberglamas@web.de  
Kosten: 14 EUR/Person*

### Do., 31. Dez. Schnuppertour mit Lamas

mit anschl. Kaffee und Kuchen. Anmeldung erforderlich.  
*Treffpunkt: Freiensteinau-Reichlos, Mühlenstr. 2  
Fam. Philipp-Odermatt, T. 06669-919231  
o. Vogelsberglamas@web.de  
Kosten: 14 EUR/Person*

### Do., 31. Dez. Silvester - einmal anders

Beginn 21 Uhr  
Können Sie sich vorstellen, den Silvesterabend in der Abgeschiedenheit der Natur zu verbringen? Diese Vollmondnacht bietet sich für eine Wanderung geradezu an. Den Jahreswechsel erleben wir auf einer Hütte und genießen das, was wir in unseren Rucksack gepackt haben.  
*Treffpunkt: wird bei der Anmeldung bekannt gegeben  
Fam. Gies, T. 06637-792  
Kosten: 10 EUR/Erw., 5 EUR/Kind*

## Sonstige buchbare Angebote

### Historische und kulturgeschichtliche Bildvorträge

Reich bebilderte Power-Point-Vorträge zu Burgen und Schlössern, Kirchen und Klöster, Wüstungen, Pilger Routen und Handelsstraßen, Eisenabbau und Eisenverhüttung, Wald- und Agrargeschichte, Besiedlung des Vogelsberges. Auf Wunsch und je nach Möglichkeit mit anschließendem Kurzrundgang/Besichtigung.

Treffpunkt: nach Absprache

Dauer: nach Absprache

Gruppengröße: Ab 10 Personen

Kosten: 5 EUR/Person (je nach Aufwand und Anfahrt)

Angela Metzner, Kultur u.- Naturführerin, T. 06044-2490

### Wanderung durch den Oberwald

Wanderung zu kulturhistorisch interessanten Plätzen und geologische Besonderheiten auf alten Handelsstraßen oder Pilger Routen

Treffpunkt: nach Absprache

Dauer: nach Absprache

Gruppengröße: Ab 6 Personen

Kosten: 4 EUR/Person

Angela Metzner, Kultur u.- Naturführerin, T. 06044-2490

### Radtour/Mountainbike-Tour durch den Oberwald und angrenzende Gebiete

Radtour zu kulturhistorisch interessanten Plätzen und geologischen Besonderheiten auf alten Handelsstraßen oder Pilger Routen

Treffpunkt: nach Absprache

Dauer: nach Absprache

Gruppengröße: Ab 6 Personen, max. 20 Personen

Kosten: 5 EUR/Person

Angela Metzner, Kultur u.- Naturführerin, T. 06044-2490

### Auf der Gipfeltour Schotten

Wanderung auf der Extratour Schotten (Gipfeltour) zu kulturhistorischen Plätzen, Schönheiten der Natur und geologischen Besonderheiten

Treffpunkt: nach Absprache

Dauer: nach Absprache

Gruppengröße: Ab 6 Personen

Kosten: 4 EUR/Person

Angela Metzner, Kultur u.- Naturführerin, T. 06044-2490

### Mit allen Sinnen den Wald entdecken

Eine Erlebniswanderung für Kinder von 5-10 Jahren

Treffpunkt: nach Absprache

Dauer nach Absprache

Gruppengröße: auf Anfrage

Kosten: 50 EUR

Ursula Herbst, Naturparkführerin, T. 06049-7514

### Den Geistern auf der Spur

Eine Fackelwanderung für die ganze Familie mit Geschichten.

Nur buchbar von September bis Mai.

Treffpunkt: nach Absprache

Dauer 2,5 h

Gruppengröße: auf Anfrage

Kosten: 50 EUR

Ursula Herbst, Naturparkführerin, T. 06049-7514

### Den Herbst mit seinen Schönheiten erleben

Eine Wanderung für die Sinne mit Geschichten über den Vogelsberg

Treffpunkt: nach Absprache

Dauer: 2,5 h

Gruppengröße: auf Anfrage

Kosten: 50 EUR

Ursula Herbst, Naturparkführerin, T. 06049-7514

### Naturkunst

Kunst mit und in der Natur, sich den vier Elementen künstlerisch nähern - ein Erlebnis für Erwachsene

Treffpunkt: nach Absprache

Dauer nach Absprache

Gruppengröße: auf Anfrage

Kosten: 50 EUR

Ursula Herbst, Naturparkführerin, T. 06049-7514

### Naturkunst für Kinder

Forschen und entdecken auf künstlerische Weise in der Natur

Treffpunkt: nach Absprache

Dauer nach Absprache

Gruppengröße: auf Anfrage

Kosten: 50 EUR

Ursula Herbst, Naturparkführerin, T. 06049-7514

### Die Waldkobelde sind los

Ganzjährig für alle Altersstufen von Kindergarten bis Sek. I, auch als Geburtstagsfeier buchbar

Spiele, Geschichten und Entspannungsübungen: Über das Erleben von Wald, Tieren und Natur werden Kinder die für eine gesunde Entwicklung notwendigen Impulse im geistigen, emotionalen und soziale Kompetenzen gefördert. Für Schulklassen: Schwerpunktthema wählbar

Treffpunkt: nach Absprache

Dauer nach Absprache

Gruppengröße: auf Anfrage

Kosten: auf Anfrage

Doris Ritz, Naturparkführerin, T. 06644-7521

## Ein Dorf im Schlitzerland und seine Geschichte

Auf einer Wanderung von Schlitz nach Frauenrombach begeben wir uns auf die Spuren der Geschichte eines der ältesten Dörfer des Schlitzerlandes. Der Besuch des Buisch ahl Hus ein lebendiges Museum und der Dorfkirche aus dem 12. Jahrhundert mit der ehemaligen Darstellung der Heraklissage rundet das Thema ab. Inbegriffen ist immer eine zünftige Schlitzer Vesper unter der Dorflinde oder je nach Wetterlage im Museum. Alternativ dazu eine Einkehr in der Pletschmühle in Fraurombach. Diese Veranstaltung ist besonders für Vereine geeignet.

*Treffpunkt: Schlitz, im Hof der Vorderburg*

*Dauer 6 h*

*Gruppengröße: 15 bis 25 Personen*

*Kosten: 4 EUR/Person einschl. Eintritt und Vesper je nach Vereinbarung*

*Martin Tschirschnitz, Naturparkführer, T. 06646-1200*

## Ein Dorf im Wandel der Zeit

Geschichte und Geschichten zum Wandel in einem Dorf im Vogelsberg von Udenhausen Stadt Grebenau. Am Ende des etwa dreistündigen Rundgangs besteht die Möglichkeit den Betrieb einer Fischzuchtanlage zu besichtigen.

**Einkehrmöglichkeit Forellenhof Udenhausen.**

*Treffpunkt: Grebenau-Udenhausen, Parkplatz am Forellenhof*

*Dauer 3 h*

*Gruppengröße: 15 bis 25 Personen*

*Kosten: 4 EUR/Person, 6 EUR/Fam., 2 EUR/Kind*

*Martin Tschirschnitz, Naturparkführer, T. 06646-1200*

## GeoCaching

Spannende Aufgaben lösen im Gelände. Wer ist am schnellsten am Ziel? Die Gruppe, die mit dem GPS-Gerät (Satellitenavigation) am schnellsten die einzelnen Stationen in Wald und Wiese findet und die dort gestellten Fragen löst.

*Treffpunkt: Start und Ziel: Infozentrum Hoherodskopf Angebote für Kinder und Familien*

*Dauer 1,5 - 2 h*

*Gruppengröße: Pro GPS-Gerät max. 4 Pers.*

*Kosten: 8 EUR/Gerät*

*Tourist-Info Hoherodskopf, T. 06044-9669330*

## GeoRallye

Spannende Aufgaben lösen im Gelände. Wer ist am schnellsten am Ziel? Die Gruppe, die mit dem GPS-Gerät (Satellitenavigation) am schnellsten die einzelnen Stationen in Wald und Wiese findet und die dort gestellten Fragen löst.

*Treffpunkt: Start und Ziel: Infozentrum Hoherodskopf Angebote für Jugendliche und Erwachsene*

*Dauer ca. 3 h*

*Gruppengröße: Pro GPS-Gerät max. 4 Pers.*

*Kosten: 10 EUR/Gerät*

*Tourist-Info Hoherodskopf, T. 06044-9669330*

## Fährten suche

Am Vormittag erwartet euch eine spannende zweistündige Naturparkwanderung mit einem Naturparkführer zum Thema „Mythen, Märchen und Sagen des Vogelsberges“. Nach dem gemeinsamen Mittagessen im Wald gibt es eine Schnitzeljagd. Nein, keine normale, sondern eine Jagd der neuesten Generation - GeoCaching! Ausgerüstet mit GPS-Gerät sucht ihr im Gelände eigenständig verschiedene Punkte auf und löst spannende Aufgaben.

*Treffpunkt: nach Absprache*

*Gruppengröße: 15 - 32 Personen*

*Kosten: 13 EUR/Person*

*Tourist-Info Hoherodskopf, T. 06044-9669330*

## Tierspuren suche

Welches Tier lief denn hier? Eine Wanderung auf den Spuren der Wildtiere in unserem Wald. Wir besuchen die Badeanstalt der Wildschweine. Ein angeknabberter Baum. Wer war der Täter? Hat ein Hirsch oder ein Reh seine Spuren hinterlassen? Danach schauen wir in die Röhre - nämlich von Dachs und Fuchs. Finden wir schöne Fußabdrücke, können diese mit Gips ausgießen und mitnehmen. Lustige Spiele zum Thema Wildtiere stehen ebenfalls auf dem Programm.

*Treffpunkt: nach Absprache*

*Dauer 4 h*

*Gruppengröße: 15 - 28 Personen*

*Kosten: 10 EUR/Person*

*Tourist-Info Hoherodskopf, T. 06044-9669330*

## Tonbildschau „Der Vogelsberg“

Der Vogelsberg - Mitteleuropas größter erloschener Vulkan - Ein Mittelgebirge mit feuriger Vergangenheit, mit liebenswerten Menschen, freundlichen Dörfern, Sagen und Geschichten. Eine Tonbildschau der Deutschen Vulkanologischen Gesellschaft.

*Treffpunkt: nach Absprache*

*Dauer 1 h*

*Kosten: Pauschalpreis 50 EUR*

*Tourist-Info Hoherodskopf, T. 06044-9669330*

## Beeindruckende Ein- und Aussichten vom größten (erloschenen) Vulkan Mitteleuropas

Die erste Station ist der Hoherodskopf mit dem Besuch der Naturerlebnisausstellung. Hier erhalten Sie einen Einblick in die Flora und Fauna des Naturparks Hoher Vogelsberg. Bei einem anschl. Kleinen Spaziergang, gepaart mit einer fantastischen Fernsicht, erzählt ein Naturparkführer Geschichten und Sagen sowie viel Wissenswertes über den Natur- und Kulturraum Vogelsberg. Im Anschluss wird sich noch mal gestärkt an einem hessischen Büffet, welches nach original Vogelsberger Kochrezepten zubereitet wird. Unsere Rundreise führt sie anschl. in den Vogelsberggarten „Auf den Spuren bäuerlicher Kulturgeschichte“. Auf dem Schlossberg von Ulrichstein liegt die über 6 ha große Gartenanlage auf einem 600m hoch gelegenen Vulkanschlot. Leistung: Begleitung durch einen Naturparkführer, Hess. Büffet, Naturerlebnisausstellung, Besuch Vogelsberggarten.

*Treffpunkt: Schotten-Hoherodskopf, Informationszentrum*

*Gruppengröße: ab 15 Personen*

*Kosten: 29 EUR/Person*

*Tourist-Info Hoherodskopf, T. 06044-9669330 oder Tourist-Info, Schotten, T. 06044-6651*

## Fitness Backen - Fitness Erleben

In der Biobackstube backen Sie Ihre eigenen Müslitaler und erfahren dabei viel Informatives rund um das Vollwertbacken. Anschließend geht es zum Nordic Walking-Kurs. Walken Sie mit geschultem Trainer durch den Naturpark Hoher Vogelsberg. Erlernen Sie auf leichte Weise das Nordic Walking. Genießen Sie das Zusammensein in der Gruppe auf sportliche Art ohne Leistungsdruck. Nach dem Walken (ca. 2h) geht es zum Abschluss in ein gemütliches Lokal, wo Sie bei einem 4-Gang Fitness-Menü den Tag ausklingen lassen können.

*Treffpunkt: Backstube „Zuckerbäcker Haas“, Zum alten Feld 48 in Schotten*

*Gruppengröße: 10 - 30 Personen*

*Kosten: 34 EUR/Person*

*Tourist-Info Hoherodskopf, T. 06044-9669330 oder Tourist-Info, Schotten, T. 06044-6651*

## Kulinarisch - Sportlich

Walken Sie mit geschultem Trainer durch den Naturpark Hoher Vogelsberg. Erlernen Sie auf leichte Weise das Nordic Walking. Genießen Sie das Zusammensein in der Gruppe auf sportliche Art ohne Leistungsdruck. Nach dem Walken (ca. 2h) geht es zum Abschluss in ein gemütliches Lokal, wo Sie bei einem 4-Gang Fitness-Menü den Tag ausklingen lassen. Nach Absprache auch für Fortgeschrittene Walker.

*Treffpunkt: Schotten-Hoherodskopf, Informationszentrum*

*Gruppengröße: 10 - 30 Personen*

*Kosten: 28 EUR/Person*

*Tourist-Info Hoherodskopf, T. 06044-9669330 oder Tourist-Info, Schotten, T. 06044-6651*

## Nordic Walking leicht gemacht

2 x 1,5 Stunden Nordic Walking Einführung mit Leihstöcken und Fitnesscheck. Walken Sie mit geschulten Trainern durch den Naturpark Hoher Vogelsberg

*Treffpunkt: Schotten-Hoherodskopf, Informationszentrum*

*Gruppengröße: ab 2 Erwachsene*

*Kosten: 20 EUR/Person*

*Tourist-Info Hoherodskopf, T. 06044-9669330 oder Tourist-Info, Schotten, T. 06044-6651*

## Historische Stadtführung

Der Geschichte der historischen Stadt Schotten auf der Spur, es begleitet Sie ein Stadtführer im historisch nachempfundenen Gewand zu den sehenswerten Besonderheiten der Altstadt.

*Treffpunkt: 14 Uhr im Gelben Haus an der Tourist-Information.*

*Immer Mittwochs und nach Absprache*

*Dauer: 1:30 h*

*Kosten 3 EUR/Person*

*Tourist-Information, Schotten, T. 06044-6651*

## Stadtführung für Gruppen

Bei einem Rundgang durch die Altstadt wird Schottens Geschichte lebendig. Die Liebfrauenkirche und das Heimatmuseum können auf Wunsch besichtigt werden. Eintritt innerhalb einer Gruppenführung jeweils 0,50 EUR extra pro Person für die Kirche und 1,00 EUR für das Heimatmuseum. 15 EUR zusätzlich für eine gewünschte Gruppenführung im Museum. Leistungen: Begleitung durch einen Stadtführer

*Treffpunkt: nach Absprache*

*Gruppengröße: bis 30 Personen und mehr, ab 31 Personen zweiter Stadtführer*

*Kosten: Pauschalpreis 26 EUR*

*Tourist-Information, Schotten, T. 06044-6651*

## Nachtwächter-Rundgang durch Schotten

Der Nachtwächter nimmt Sie mit auf eine vergnügliche Reise durch das historische Schotten. Als einer, der noch durch die Straßen wandelte, wenn alle anderen die Klappläden der Fenster längst geschlossen hielten, weiß der Nachtwächter viel zu berichten. Leistung: Begleitung durch einen Nachtwächter im historisch nachempfundenen Gewand.

*Treffpunkt: nach Absprache*

*Gruppengröße: 2 - 30 Personen*

*Kosten: Pauschalpreis 50 EUR*

*Tourist-Information, Schotten, T. 06044-6651*

## Geologische und geschichtliche Führungen, Vorträge

**Geologie:** Wanderung rund um den Bilstein, Hoherodskopf, Taufstein, Geiselstein oder Uhuklippen und vieles mehr. **Geschichte:** Wanderungen an der alten preußischen Grenze am Ostrand des Naturparks zwischen Freiensteinau und Landenhausen - Grenzwanderungen rund um Herbstein oder im Oberwald. **Vorträge:** Vogelsbergvulkanismus - Vogelsbergflora - Historische Grenzen im Vogelsberg - Vogelsbergsagen (alle Vorträge bebildert über Beamer)

*Treffpunkt: nach Absprache*

*Dauer: nach Absprache*

*Gruppengröße: ab 10 Personen*

*Kosten: auf Anfrage*

*Alfred Schneider, T. 06641-919365*

## Führung durch einen Windenergie-Park

Eine Führung durch einen der Ulrichsteiner Windparke mit interessanten Informationen zur Nutzung der Windkraft und zur Anlagen-Technik

*Treffpunkt: nach Absprache*

*Dauer: 1-2 h*

*Gruppengröße: bis 30 Personen*

*Kosten: 30 EUR/Stunde*

*Tourist-Info Ulrichstein, T. 06645-961020*

### **Radtour - von Nidda bis Sachsenhausen**

Ihren Ursprung nimmt sie mitten im Hohen Vogelsberg, die Nidda. 90 km sind es bis zur Mündung in den Main bei Frankfurt. Fahren Sie mit bis zu einer romantischen Apfelweinkneipe in Alt-Sachsenhausen. Wir fahren auf dem Niddaradweg vorbei an Wäldern und Wiesen im Vorderen Vogelsberg immer dem Fluss entlang. Gestärkt treten wir mit der S-Bahn die Rückreise nach Nidda an.

*Treffpunkt: Nidda, Bahnhof*

*Gruppengröße: Ab 6 Personen*

*Kosten: auf Anfrage*

*Corinna Schmidt, Vulkanführerin, T. 06645-8017*

### **Planwagenfahrten (Pferdegespann) für Vereins-, Betriebs- oder Familien-Ausflüge**

Die Fahrt führt durch die Vulkanregion Vogelsberg teilweise über historische Handels- und Pilger Routen, vorbei an Geotopen sowie die Vogelsberger Seenplatte (Nieder-/Ober-Moos)

*Treffpunkt: nach Absprache*

*Dauer: 5 - 7 h*

*Gruppengröße: Ab 12 Personen*

*Kosten: auf Anfrage*

*Gerold Beckmann, Natur- und Kulturführer, T. 06643-7761 [gerold.beckmann@web.de](mailto:gerold.beckmann@web.de)*

## **Vulkanbroschüren**



Mit „Vulkan Vogelsberg“, „Sagenhafter Vogelsberg“ und „Vulkanblumen Vogelsberg“ stehen die ersten drei Broschüren einer Veröffentlichungsreihe zu unterschiedlichen Themen zur Verfügung, mit denen der Naturpark Hoher Vogelsberg Informationen zur Region für Gäste und Einheimische anbietet. Mit den jetzt vorliegenden Exemplaren werden auf jeweils 36 Seiten Vulkanismus bzw. Sagenwelt des Vogelsbergs allgemeinverständlich, kurz und präzise behandelt, ergänzt durch beispielhafte Farbfotos. – Die Broschüren können über die Tourismusbüros der Region zum Preis von je 4,00 € (evtl. zuzüglich Versandkosten) erworben werden.

# Natur erleben – Hessen

## Die schönsten Landschaften in einem Band

Die Natur zu erfahren und zu genießen, dazu bedarf es keiner langen Reisen. Denn die schönsten Landschaften liegen praktisch vor der Haustür.

„Natur erleben“ lädt dazu ein, die elf Naturparke, einen Nationalpark und ein Biosphärenreservat in Hessen zu entdecken. Diese herausragenden Landschaften Hessens zählen zu den „Nationalen Naturlandschaften“, zu denen 14 Nationalparke, 100 Naturparke und 13 Biosphärenreservate in Deutschland gehören.

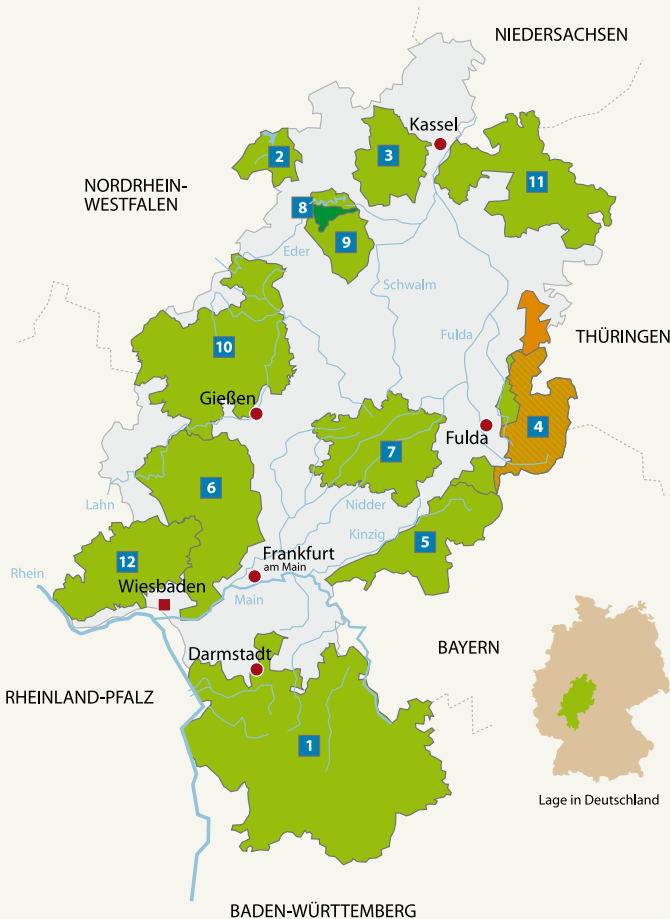
Die reich bebilderten Bände führen zu den schönsten Orten und Ausflugszielen und informieren über Tiere und Pflanzen sowie über Geschichte und Kultur. Abwechslungsreiche Routenvorschläge für Wanderungen, Fahrrad-, Kanu- und Inlinetouren dienen als Wegweiser und ermöglichen ein aktives Naturerleben sowie die Regeneration von Körper und Geist.

Zu den Besonderheiten der Regionen, die es zu entdecken gilt, zählen auch regionaltypische Produkte und gastronomische Angebote. Darüber hinaus werden vielfältige Informationen zu unterschiedlichen Übernachtungsmöglichkeiten geboten.



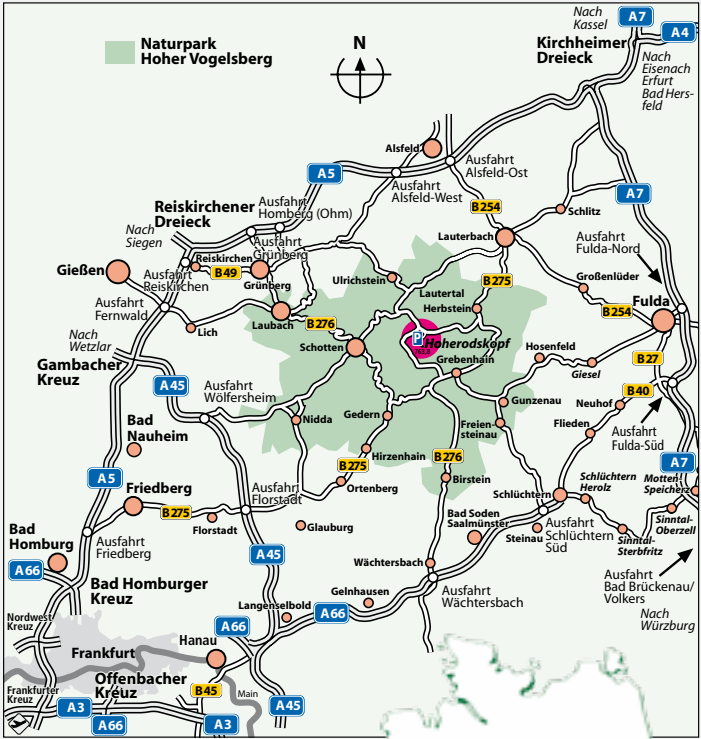
Angela Schmitz /  
Ralf Kalscheur  
**Natur erleben – Hessen**  
416 Seiten, zahlr. Abb.,  
durchgehend vierfarbig,  
brochiert  
18,95 €,  
ISBN 978-3-89861-601-0

*Einband erhältlich:*  
**Natur erleben –  
Nordrhein-Westfalen,**  
ISBN 978-3-89861-576-1  
**Natur erleben –  
Baden-Württemberg,**  
ISBN 978-3-89861-600-3  
**Natur erleben –  
Bayern,**  
ISBN 978-3-89861-599-  
**Natur erleben –  
Mecklenburg-Vorpommern,**  
ISBN 978-3-89861-597-6



Lage in Deutschland

1. Naturpark Bergstraße-Odenwald  
(Gesamtfläche Hessen 1.878 km<sup>2</sup> und Bayern 1.622 km<sup>2</sup>)
2. Naturpark Diemelsee  
(Gesamtfläche Hessen 210 km<sup>2</sup> und Nordrhein-Westfalen 124 km<sup>2</sup>)
3. Naturpark Habichtswald (474 km<sup>2</sup>)
4. Biosphärenreservat Hessische Rhön (640 km<sup>2</sup>)  
und Naturpark Hessische Rhön (720 km<sup>2</sup>)
5. Naturpark Hessischer Spessart (745 km<sup>2</sup>)
6. Naturpark Hochtaunus (1.350 km<sup>2</sup>)
7. Naturpark Hoher Vogelsberg (883 km<sup>2</sup>)
8. Nationalpark Kellerwald-Edersee (57 km<sup>2</sup>)
9. Naturpark Kellerwald-Edersee (406 km<sup>2</sup>)
10. Naturpark Lahn-Dill-Bergland (874 km<sup>2</sup>)
11. Naturpark Meißner-Kaufunger Wald (925 km<sup>2</sup>)
12. Naturpark Rhein-Taunus (812 km<sup>2</sup>)



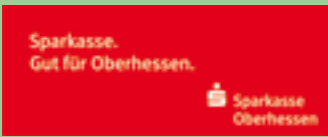
## Impressum:

Herausgeber: Naturpark Hoher Vogelsberg  
 Fotos: Alfred Schneider, Christina Marx,  
 Rolf Heuchert-Frischmuth,  
 Titelbild: Christina Marx  
[www.christina-marx.de](http://www.christina-marx.de)  
 Gestaltung: HABEKOST  
[www.lutzhabekost.de](http://www.lutzhabekost.de)

VOGELSBERG

Hessen

HABEKOST



Nationale  
 Naturlandschaften

