

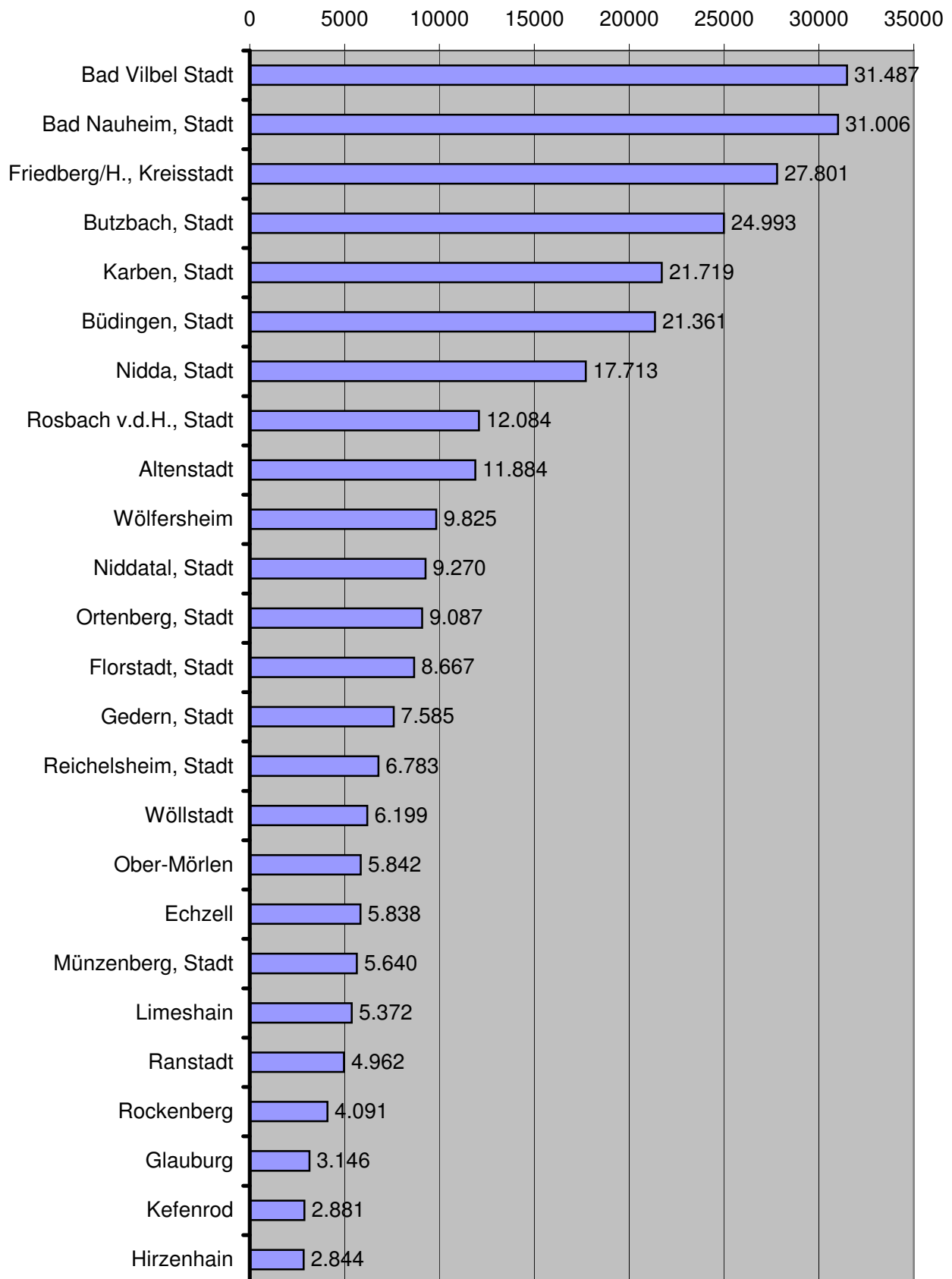
**WETTERAUKREIS****Wohnbevölkerung am 30.06.2009**

Gemeindegliedernr. Land.Kreis.Gd	Gemeinde	Wohnbevölkerung am 30.06.2009 insgesamt	darunter Nicht- deutsche	Zu- oder Ab- nahme der Bevölkerung gegenüber 31.12.2008	Veränderung gegenüber Ende Vorjahr %	Veränderung gegenüber Ende 1999 in %
006 440 001	Altenstadt	11.884	881	23	0,19	-2,07
006 440 002	Bad Nauheim, Stadt	31.006	3 795	-11	-0,04	3,29
006 440 003	Bad Vilbel Stadt	31.487	2 751	31	0,10	7,25
006 440 004	Büdingen, Stadt	21.361	1 372	9	0,04	2,61
006 440 005	Butzbach, Stadt	24.993	2 056	8	0,03	1,08
006 440 006	Echzell	5.838	249	-21	-0,36	-2,54
006 440 007	Florstadt, Stadt	8.667	240	-41	-0,47	0,01
006 440 008	Friedberg/H., Kreisstadt	27.801	3 234	-79	-0,28	4,25
006 440 009	Gedern, Stadt	7.585	278	-54	-0,71	-1,04
006 440 010	Glauburg	3.146	178	-7	-0,22	-4,52
006 440 011	Hirzenhain	2.844	83	-21	-0,73	-8,32
006 440 012	Karben, Stadt	21.719	2 168	-146	-0,67	1,70
006 440 013	Kefenrod	2.881	74	37	1,30	-4,76
006 440 014	Limeshain	5.372	547	-7	-0,13	-4,16
006 440 015	Münzenberg, Stadt	5.640	113	4	0,07	0,07
006 440 016	Nidda, Stadt	17.713	1 028	-10	-0,06	-3,76
006 440 017	Niddatal, Stadt	9.270	460	41	0,44	5,03
006 440 018	Ober-Mörlen	5.842	318	-27	-0,46	-0,90
006 440 019	Ortenberg, Stadt	9.087	413	-60	-0,66	-3,50
006 440 020	Ranstadt	4.962	205	29	0,59	-1,27
006 440 021	Reichelsheim, Stadt	6.783	405	-17	-0,25	0,58
006 440 022	Rockenberg	4.091	84	35	0,86	0,76
006 440 023	Rosbach v.d.H., Stadt	12.084	1 147	-16	-0,13	9,46
006 440 024	Wölfersheim	9.825	385	-58	-0,59	7,47
006 440 025	Wöllstadt	6.199	453	-58	-0,93	4,11
<b>006 440</b>	<b>Wetteraukreis insgesamt</b>	<b>298.080</b>	<b>22.917</b>	<b>-416</b>	<b>-0,14</b>	<b>1,88</b>

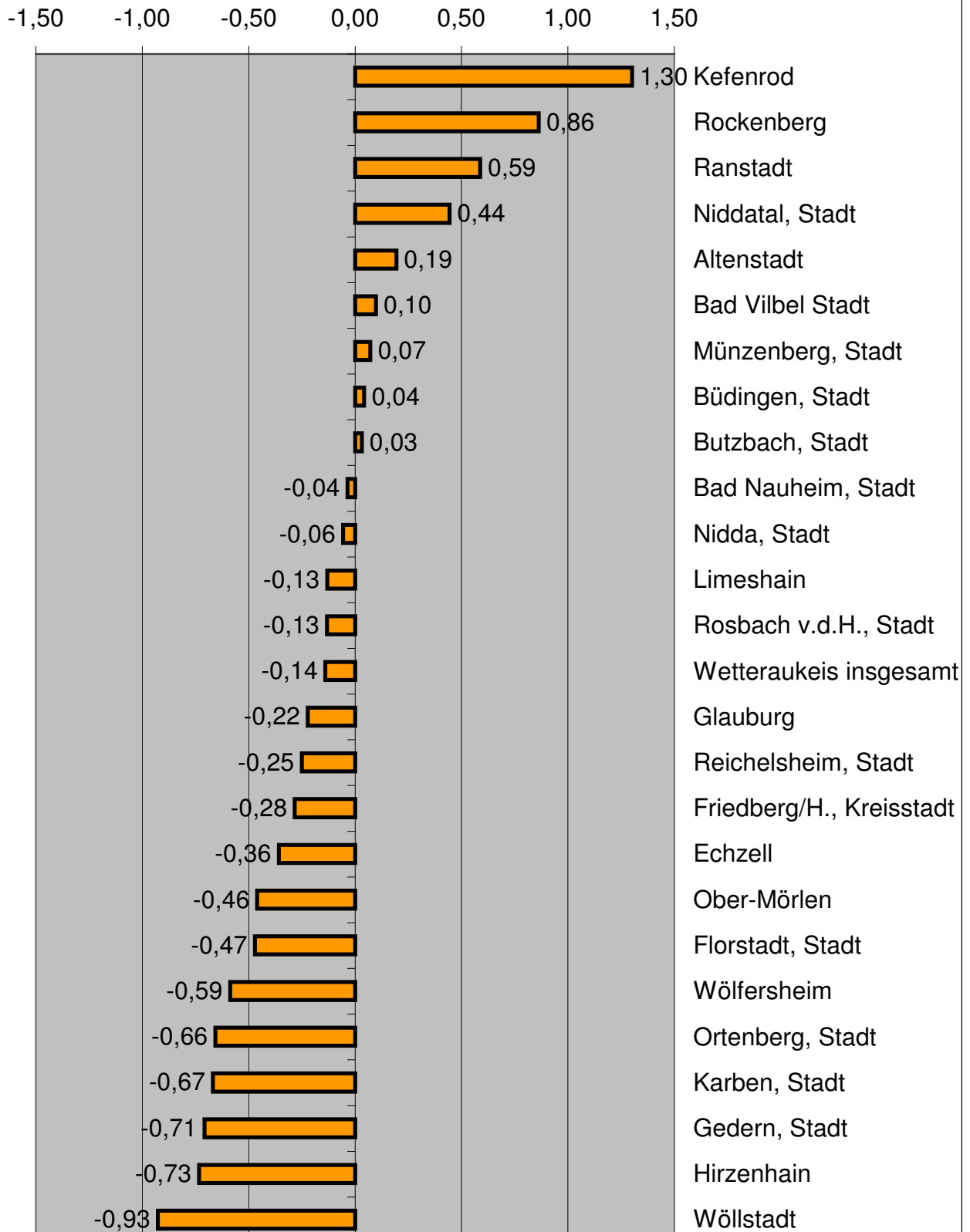
Datenquelle: Hessisches Statistisches Landesamt

Darstellung und Berechnung: Strukturförderung und Umwelt

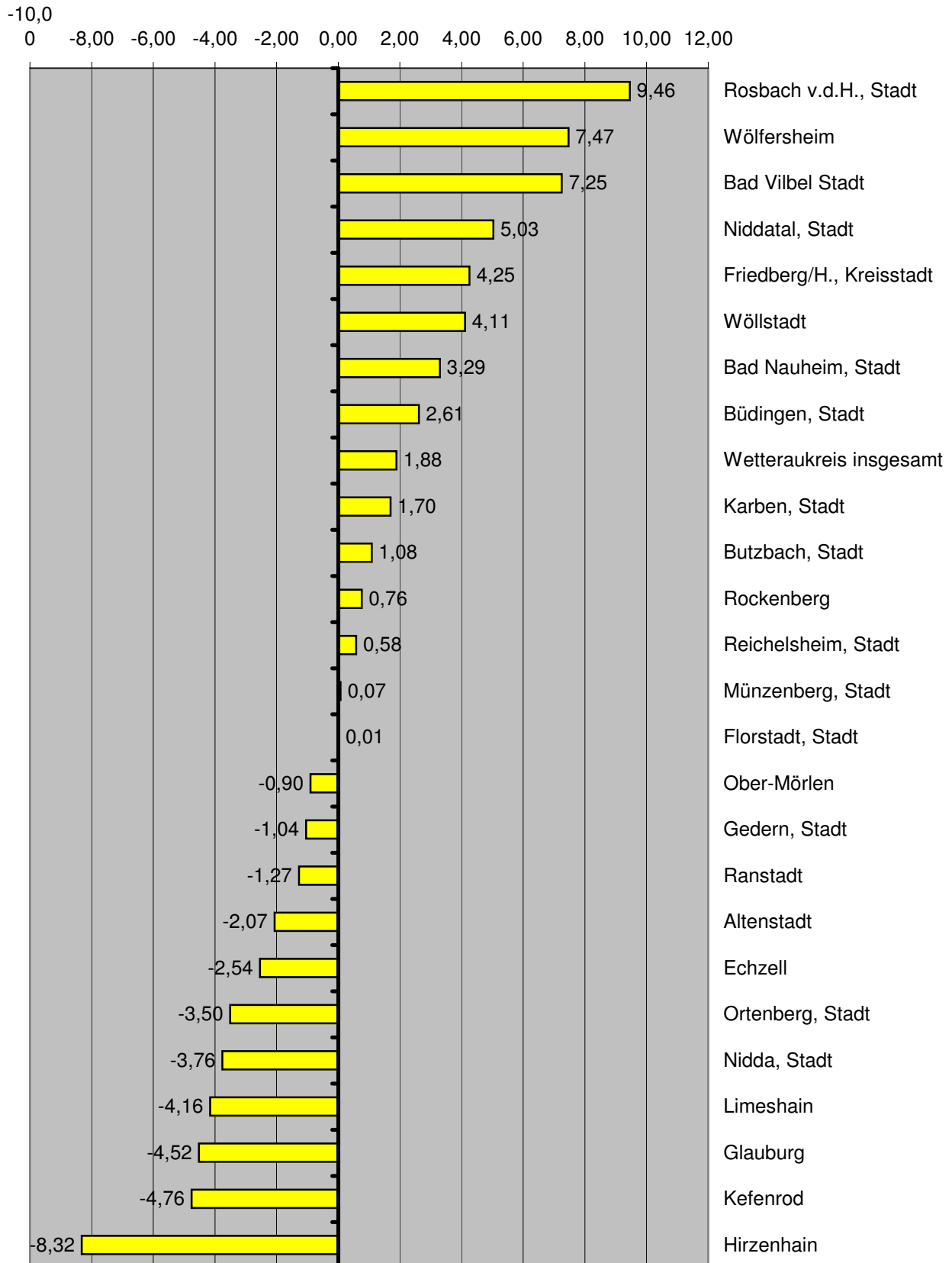
**Kommunen im Wetteraukreis nach der  
Bevölkerungszahl am 30.06.2009**



## Entwicklung der Bevölkerung in den Wetterauer Kommunen 31.12.2008 bis 30.06.2009 in %



## Entwicklung der Bevölkerung in den Wetterauer Kommunen 31.12.1999 bis 30.06.2009 in %



Friedbeg/Hessen, den 18.01.2009

**Wetteraukreis  
Der Kreisausschuss  
61169 Friedberg  
Strukturförderung und Umwelt**

**Bevölkerungsvorgänge im 1. Halbjahr 2009**

Stat. Kennziffer	Geschl.	Geborene	Gestorbene	Natürl. Bevölkerungssaldo	Zuzugene	Fortgezogene	2) Wanderungssaldo	1) Zu- oder Abnahme der Bevölkerung gegenüber 31.12.2008	Wohnbevölkerung am 30.06.2009 insgesamt	Nicht-deutsche unter der Gesamtbevölkerung am 30.06.2009 in %	Nicht-deutsche 30.06.2009 in %	Gemarkungsfläche am 01.01.2009 qkm	Einwohner je qkm Anzahl
<b>440</b>	<b>I</b>	<b>1.116</b>	<b>1.468</b>	<b>-352</b>	<b>8.284</b>	<b>8.365</b>	<b>-81</b>	<b>- 416</b>	<b>298.080</b>	<b>22.917</b>	<b>7,7</b>	<b>1.100,71</b>	<b>271</b>
	M	589	673	-84	4.230	4.388	-158	- 232	146.543		0		
	W	527	795	-268	4.054	3.977	77	- 184	151.537		0		

1) Einschließlich nachträglicher Korrekturen von Wanderungsdaten durch Einwohnermeldeämter

2) Die den Wanderungsdaten zugrunde liegenden Meldungen der Meldebehörden enthalten zahlreiche Melderegisterbereinigungen, die infolge der Einführung der persönlichen Steuer-Identifikationsnummer durchgeführt worden sind. Die Ergebnisse sind daher nur eingeschränkt aussagekräftig.

Im Auftrag  
Silke Aletter

Datenquelle: Hessisches Statistisches Landesamt, eigene Berechnungen

Friedbeg/Hessen, den 18.01.2009

Gemeindevorstand der Gemeinde  
 63674 Altstadt

**Bevölkerungsvorgänge im 1. Halbjahr 2009**

Stat. Kenn.-ziffer	Geschl.	Gebo-rene	Gestor-bene	Natürl. Bevöl-kerungs-saldo	Zu-ge-zo-gene	Fort-ge-zo-gene	2) Wande-rungs-saldo	1) Zu- oder Abnahme der Bevöl-kerung gegenüber 31.12.2008	Wohn-bevölke-rung am 30.06.2009 insgesamt	Nicht-deut-sche un-ter der Gesamt-wohnbe-völke-rung am 30.06.2009	Nicht-deutsche 30.06.2009 in %	Gemar-kungsflä-che am 01.01.2009 qkm	Einwoh-ner je qkm Anzahl
<b>440</b>	<b>I</b>	<b>31</b>	<b>49</b>	<b>-18</b>	<b>393</b>	<b>352</b>	<b>41</b>	<b>23</b>	<b>11 884</b>	<b>881</b>	<b>7,4</b>	<b>30,09</b>	<b>395</b>
<b>1</b>	<b>M</b>	<b>18</b>	<b>20</b>	<b>-2</b>	<b>198</b>	<b>172</b>	<b>26</b>	<b>24</b>	<b>5 872</b>		<b>0</b>		
	<b>W</b>	<b>13</b>	<b>29</b>	<b>-16</b>	<b>195</b>	<b>180</b>	<b>15</b>	<b>- 1</b>	<b>6 012</b>		<b>0</b>		

1) Einschließlich nachträglicher Korrekturen von Wanderungsdaten durch Einwohnermeldeämter

2) Die den Wanderungsdaten zugrunde liegenden Meldungen der Meldebehörden enthalten zahlreiche Melderegisterbereinigungen, die infolge der Einführung der persönlichen Steuer-Identifikationsnummer durchgeführt worden sind. Die Ergebnisse sind daher nur eingeschränkt aussagekräftig.

Im Auftrag  
 Silke Aletter

Datenquelle: Hessisches Statistisches Landesamt, eigene Berechnungen

Friedbeg/Hessen, den 18.01.2009

Magistrat der Stadt  
 61231 Bad Nauheim

**Bevölkerungsvorgänge im 1. Halbjahr 2009**

Stat. Kenn- ziffer	Geschl.	Gebo- rene	Gestor- bene	Natürl. Bevöl- kerungs- saldo	Zu- ge- zo- gene	Fort- ge- zo- gene	2) Wande- rungs- saldo	1) Zu- oder Abnahme der Bevöl- kerung gegenüber 31.12.2008	Wohn- bevölke- rung am 30.06.2009 insgesamt	Nicht- deut- sche un- ter der Gesamt- wohnbe- völke- rung am 30.06.2009	Nicht- deutsche 30.06.2009 in %	Gemar- kungsflä- che am 01.01.2009 qkm	Einwoh- ner je qkm Anzahl
<b>440</b>	<b>I</b>	<b>104</b>	<b>222</b>	<b>-118</b>	<b>933</b>	<b>825</b>	<b>108</b>	<b>- 11</b>	<b>31 006</b>	<b>3.795</b>	<b>12,2</b>	<b>32,54</b>	<b>953</b>
<b>2</b>	<b>M</b>	<b>59</b>	<b>92</b>	<b>-33</b>	<b>481</b>	<b>410</b>	<b>71</b>	<b>37</b>	<b>14 445</b>	<b>0</b>			
	<b>W</b>	<b>45</b>	<b>130</b>	<b>-85</b>	<b>452</b>	<b>415</b>	<b>37</b>	<b>- 48</b>	<b>16 561</b>	<b>0</b>			

1) Einschließlich nachträglicher Korrekturen von Wanderungsdaten durch Einwohnermeldeämter

2) Die den Wanderungsdaten zugrunde liegenden Meldungen der Meldebehörden enthalten zahlreiche Melderegisterbereinigungen, die infolge der Einführung der persönlichen Steuer-Identifikationsnummer durchgeführt worden sind. Die Ergebnisse sind daher nur eingeschränkt aussagekräftig.

Im Auftrag  
 Silke Aletter

Datenquelle: Hessisches Statistisches Landesamt, eigene Berechnungen

Friedbeg/Hessen, den 18.01.2009

Magistrat der Stadt  
 61118 Bad Vilbel

**Bevölkerungsvorgänge im 1. Halbjahr 2009**

Stat. Kenn.-ziffer	Geschl.	Gebo-rene	Gestor-bene	Natürl. Bevöl-kerungs-saldo	Zu-ge-zogene	Fort-ge-zogene	2) Wande-rungs-saldo	1) Zu- oder Abnahme der Bevöl-kerung gegenüber 31.12.2008	Wohn-bevölke-rung am 30.06.2009 insgesamt	Nicht-deut-sche un-ter der Gesamt-wohnbe-völke-rung am 30.06.2009	Nicht-deutsche 30.06.2009 in %	Gemar-kungsflä-che am 01.01.2009 qkm	Einwoh-ner je qkm Anzahl
<b>440</b>	<b>I</b>	<b>162</b>	<b>129</b>	<b>33</b>	<b>902</b>	<b>907</b>	<b>-5</b>	<b>31</b>	<b>31 487</b>	<b>2.751</b>	<b>8,7</b>	<b>25,66</b>	<b>1.227</b>
<b>3</b>	<b>M</b>	<b>88</b>	<b>52</b>	<b>36</b>	<b>440</b>	<b>478</b>	<b>-38</b>	<b>- 1</b>	<b>15 195</b>		<b>0</b>		
	<b>W</b>	<b>74</b>	<b>77</b>	<b>-3</b>	<b>462</b>	<b>429</b>	<b>33</b>	<b>32</b>	<b>16 292</b>		<b>0</b>		

1) Einschließlich nachträglicher Korrekturen von Wanderungsdaten durch Einwohnermeldeämter

2) Die den Wanderungsdaten zugrunde liegenden Meldungen der Meldebehörden enthalten zahlreiche Melderegisterbereinigungen, die infolge der Einführung der persönlichen Steuer-Identifikationsnummer durchgeführt worden sind. Die Ergebnisse sind daher nur eingeschränkt aussagekräftig.

Im Auftrag  
 Silke Aletter

Datenquelle: Hessisches Statistisches Landesamt, eigene Berechnungen

Friedbeg/Hessen, den 18.01.2009

Magistrat der Stadt  
 63654 Büdingen

**Bevölkerungsvorgänge im 1. Halbjahr 2009**

Stat. Kenn.-ziffer	Geschl.	Geborene	Gestorbene	Natürl. Bevölkerungssaldo	Zuzugene	Fortgezogene	2) Wanderungssaldo	1) Zu- oder Abnahme der Bevölkerung gegenüber 31.12.2008	Wohnbevölkerung am 30.06.2009 insgesamt	Nicht-deutsche unter der Gesamtbevölkerung am 30.06.2009 in %	Nicht-deutsche 30.06.2009 in %	Gemarkungsfläche am 01.01.2009 qkm	Einwohner je qkm Anzahl
<b>440</b>	<b>I</b>	<b>84</b>	<b>98</b>	<b>-14</b>	<b>549</b>	<b>526</b>	<b>23</b>	<b>9</b>	<b>21 361</b>	<b>1.372</b>	<b>6,4</b>	<b>122,87</b>	<b>174</b>
<b>4</b>	<b>M</b>	<b>46</b>	<b>58</b>	<b>-12</b>	<b>274</b>	<b>262</b>	<b>12</b>	<b>—</b>	<b>10 541</b>		<b>0</b>		
	<b>W</b>	<b>38</b>	<b>40</b>	<b>-2</b>	<b>275</b>	<b>264</b>	<b>11</b>	<b>9</b>	<b>10 820</b>		<b>0</b>		

1) Einschließlich nachträglicher Korrekturen von Wanderungsdaten durch Einwohnermeldeämter

2) Die den Wanderungsdaten zugrunde liegenden Meldungen der Meldebehörden enthalten zahlreiche Melderegisterbereinigungen, die infolge der Einführung der persönlichen Steuer-Identifikationsnummer durchgeführt worden sind. Die Ergebnisse sind daher nur eingeschränkt aussagekräftig.

Im Auftrag  
 Silke Aletter

Datenquelle: Hessisches Statistisches Landesamt, eigene Berechnungen

Friedbeg/Hessen, den 18.01.2009

Magistrat der Stadt  
 35510 Butzbach

**Bevölkerungsvorgänge im 1. Halbjahr 2009**

Stat. Kenn.-ziffer	Geschl.	Gebo-rene	Gestor-bene	Natürl. Bevöl-kerungs-saldo	Zu-ge-zogene	Fort-ge-zogene	2) Wande-rungs-saldo	1) Zu- oder Abnahme der Bevöl-kerung gegenüber 31.12.2008	Wohn-bevölke-rung am 30.06.2009 insgesamt	Nicht-deut-sche un-ter der Gesamt-wohnbe-völke-rung am 30.06.2009	Nicht-deutsche 30.06.2009 in %	Gemar-kungsflä-che am 01.01.2009 qkm	Einwoh-ner je qkm Anzahl
<b>440</b>	<b>I</b>	<b>81</b>	<b>114</b>	<b>-33</b>	<b>609</b>	<b>568</b>	<b>41</b>	<b>8</b>	<b>24 993</b>	<b>2.056</b>	<b>8,2</b>	<b>106,62</b>	<b>234</b>
<b>5</b>	<b>M</b>	<b>44</b>	<b>49</b>	<b>-5</b>	<b>328</b>	<b>295</b>	<b>33</b>	<b>29</b>	<b>12 474</b>		<b>0</b>		
	<b>W</b>	<b>37</b>	<b>65</b>	<b>-28</b>	<b>281</b>	<b>273</b>	<b>8</b>	<b>- 21</b>	<b>12 519</b>		<b>0</b>		

1) Einschließlich nachträglicher Korrekturen von Wanderungsdaten durch Einwohnermeldeämter

2) Die den Wanderungsdaten zugrunde liegenden Meldungen der Meldebehörden enthalten zahlreiche Melderegisterbereinigungen, die infolge der Einführung der persönlichen Steuer-Identifikationsnummer durchgeführt worden sind. Die Ergebnisse sind daher nur eingeschränkt aussagekräftig.

Im Auftrag  
 Silke Aletter

Datenquelle: Hessisches Statistisches Landesamt, eigene Berechnungen

Friedbeg/Hessen, den 18.01.2009

Gemeindevorstand der Gemeinde  
 61209 Echzell

**Bevölkerungsvorgänge im 1. Halbjahr 2009**

Stat. Kenn- ziffer	Geschl.	Gebo- rene	Gestor- bene	Natürl. Bevöl- kerungs- saldo	Zu- ge- zo- gene	Fort- ge- zo- gene	2) Wande- rungs- saldo	1) Zu- oder Abnahme der Bevöl- kerung gegenüber 31.12.2008	Wohn- bevölke- rung am 30.06.2009 insgesamt	Nicht- deut- sche un- ter der Gesamt- wohnbe- völke- rung am 30.06.2009	Nicht- deutsche 30.06.2009 in %	Gemar- kungsflä- che am 01.01.2009 qkm	Einwoh- ner je qkm Anzahl
<b>440</b>	<b>I</b>	<b>14</b>	<b>27</b>	<b>-13</b>	<b>156</b>	<b>164</b>	<b>-8</b>	<b>- 21</b>	<b>5 838</b>	<b>249</b>	<b>4,3</b>	<b>37,61</b>	<b>155</b>
<b>6</b>	<b>M</b>	<b>9</b>	<b>9</b>	<b>0</b>	<b>77</b>	<b>90</b>	<b>-13</b>	<b>- 13</b>	<b>2 918</b>		<b>0</b>		
	<b>W</b>	<b>5</b>	<b>18</b>	<b>-13</b>	<b>79</b>	<b>74</b>	<b>5</b>	<b>- 8</b>	<b>2 920</b>		<b>0</b>		

1) Einschließlich nachträglicher Korrekturen von Wanderungsdaten durch Einwohnermeldeämter

2) Die den Wanderungsdaten zugrunde liegenden Meldungen der Meldebehörden enthalten zahlreiche Melderegisterbereinigungen, die infolge der Einführung der persönlichen Steuer-Identifikationsnummer durchgeführt worden sind. Die Ergebnisse sind daher nur eingeschränkt aussagekräftig.

Im Auftrag  
 Silke Aletter

Datenquelle: Hessisches Statistisches Landesamt, eigene Berechnungen

Friedbeg/Hessen, den 18.01.2009

Magistrat der Stadt  
 61197 Florstadt

**Bevölkerungsvorgänge im 1. Halbjahr 2009**

Stat. Kenn.-ziffer	Geschl.	Gebo-rene	Gestor-bene	Natürl. Bevöl-kerungs-saldo	Zu-ge-zogene	Fort-ge-zogene	2) Wande-rungs-saldo	1) Zu- oder Abnahme der Bevöl-kerung gegenüber 31.12.2008	Wohn-bevölke-rung am 30.06.2009 insgesamt	Nicht-deut-sche un-ter der Gesamt-wohnbe-völke-rung am 30.06.2009	Nicht-deutsche 30.06.2009 in %	Gemar-kungsflä-che am 01.01.2009 qkm	Einwoh-ner je qkm Anzahl
<b>440</b>	<b>I</b>	<b>32</b>	<b>44</b>	<b>-12</b>	<b>190</b>	<b>219</b>	<b>-29</b>	<b>- 41</b>	<b>8 667</b>	<b>240</b>	<b>2,8</b>	<b>39,60</b>	<b>219</b>
<b>7</b>	<b>M</b>	<b>20</b>	<b>21</b>	<b>-1</b>	<b>94</b>	<b>116</b>	<b>-22</b>	<b>- 23</b>	<b>4 289</b>		<b>0</b>		
	<b>W</b>	<b>12</b>	<b>23</b>	<b>-11</b>	<b>96</b>	<b>103</b>	<b>-7</b>	<b>- 18</b>	<b>4 378</b>		<b>0</b>		

1) Einschließlich nachträglicher Korrekturen von Wanderungsdaten durch Einwohnermeldeämter

2) Die den Wanderungsdaten zugrunde liegenden Meldungen der Meldebehörden enthalten zahlreiche Melderegisterbereinigungen, die infolge der Einführung der persönlichen Steuer-Identifikationsnummer durchgeführt worden sind. Die Ergebnisse sind daher nur eingeschränkt aussagekräftig.

Im Auftrag  
 Silke Aletter

Datenquelle: Hessisches Statistisches Landesamt, eigene Berechnungen

Friedbeg/Hessen, den 18.01.2009

Magistrat der Stadt  
 61169 Friedberg

**Bevölkerungsvorgänge im 1. Halbjahr 2009**

Stat. Kenn.-ziffer	Geschl.	Geborene	Gestorbene	Natürl. Bevölkerungssaldo	Zuzugene	Fortgezogene	2) Wanderungssaldo	1) Zu- oder Abnahme der Bevölkerung gegenüber 31.12.2008	Wohnbevölkerung am 30.06.2009 insgesamt	Nicht-deutsche unter der Gesamtbevölkerung am 30.06.2009	Nicht-deutsche 30.06.2009 in %	Gemarkungsfläche am 01.01.2009 qkm	Einwohner je qkm Anzahl
<b>440</b>	<b>I</b>	<b>112</b>	<b>141</b>	<b>-29</b>	<b>897</b>	<b>957</b>	<b>-60</b>	<b>- 79</b>	<b>27 801</b>	<b>3.234</b>	<b>11,6</b>	<b>50,17</b>	<b>554</b>
<b>8</b>	<b>M</b>	60	71	-11	475	498	-23	- 28	<b>13 846</b>		0		
	<b>W</b>	52	70	-18	422	459	-37	- 51	<b>13 955</b>		0		

1) Einschließlich nachträglicher Korrekturen von Wanderungsdaten durch Einwohnermeldeämter

2) Die den Wanderungsdaten zugrunde liegenden Meldungen der Meldebehörden enthalten zahlreiche Melderegisterbereinigungen, die infolge der Einführung der persönlichen Steuer-Identifikationsnummer durchgeführt worden sind. Die Ergebnisse sind daher nur eingeschränkt aussagekräftig.

Im Auftrag  
 Silke Aletter

Datenquelle: Hessisches Statistisches Landesamt, eigene Berechnungen

Friedbeg/Hessen, den 18.01.2009

Magistrat der Stadt  
 63688 Gedern

**Bevölkerungsvorgänge im 1. Halbjahr 2009**

Stat. Kenn- ziffer	Geschl.	Gebo- rene	Gestor- bene	Natürl. Bevöl- kerungs- saldo	Zu- ge- zo- gene	Fort- ge- zo- gene	2) Wande- rungs- saldo	1) Zu- oder Abnahme der Bevöl- kerung gegenüber 31.12.2008	Wohn- bevölke- rung am 30.06.2009 insgesamt	Nicht- deut- sche un- ter der Gesamt- wohnbe- völke- rung am 30.06.2009	Nicht- deutsche 30.06.2009 in %	Gemar- kungsflä- che am 01.01.2009 qkm	Einwoh- ner je qkm Anzahl
<b>440</b>	<b>I</b>	<b>27</b>	<b>43</b>	<b>-16</b>	<b>169</b>	<b>207</b>	<b>-38</b>	<b>- 54</b>	<b>7 585</b>	<b>278</b>	<b>3,7</b>	<b>75,24</b>	<b>101</b>
<b>9</b>	<b>M</b>	<b>19</b>	<b>15</b>	<b>4</b>	<b>79</b>	<b>99</b>	<b>-20</b>	<b>- 16</b>	<b>3 734</b>		<b>0</b>		
	<b>W</b>	<b>8</b>	<b>28</b>	<b>-20</b>	<b>90</b>	<b>108</b>	<b>-18</b>	<b>- 38</b>	<b>3 851</b>		<b>0</b>		

1) Einschließlich nachträglicher Korrekturen von Wanderungsdaten durch Einwohnermeldeämter

2) Die den Wanderungsdaten zugrunde liegenden Meldungen der Meldebehörden enthalten zahlreiche Melderegisterbereinigungen, die infolge der Einführung der persönlichen Steuer-Identifikationsnummer durchgeführt worden sind. Die Ergebnisse sind daher nur eingeschränkt aussagekräftig.

Im Auftrag  
 Silke Aletter

Datenquelle: Hessisches Statistisches Landesamt, eigene Berechnungen

Friedbeg/Hessen, den 18.01.2009

Gemeindevorstand der Gemeinde  
 63695 Glauburg

**Bevölkerungsvorgänge im 1. Halbjahr 2009**

Stat. Kenn- ziffer	Geschl.	Gebo- rene	Gestor- bene	Natürl. Bevöl- kerungs- saldo	Zu- ge- zo- gene	Fort- ge- zo- gene	2) Wande- rungs- saldo	1) Zu- oder Abnahme der Bevöl- kerung gegenüber 31.12.2008	Wohn- bevölke- rung am 30.06.2009 insgesamt	Nicht- deut- sche un- ter der Gesamt- wohnbe- völke- rung am 30.06.2009	Nicht- deutsche 30.06.2009 in %	Gemar- kungsflä- che am 01.01.2009 qkm	Einwoh- ner je qkm Anzahl
<b>440</b>	<b>I</b>	<b>17</b>	<b>13</b>	<b>4</b>	<b>87</b>	<b>98</b>	<b>-11</b>	<b>- 7</b>	<b>3 146</b>	<b>178</b>	<b>5,7</b>	<b>12,67</b>	<b>248</b>
<b>10</b>	<b>M</b>	<b>9</b>	<b>7</b>	<b>2</b>	<b>43</b>	<b>43</b>	<b>0</b>	<b>2</b>	<b>1 554</b>		<b>0</b>		
	<b>W</b>	<b>8</b>	<b>6</b>	<b>2</b>	<b>44</b>	<b>55</b>	<b>-11</b>	<b>- 9</b>	<b>1 592</b>		<b>0</b>		

1) Einschließlich nachträglicher Korrekturen von Wanderungsdaten durch Einwohnermeldeämter

2) Die den Wanderungsdaten zugrunde liegenden Meldungen der Meldebehörden enthalten zahlreiche Melderegisterbereinigungen, die infolge der Einführung der persönlichen Steuer-Identifikationsnummer durchgeführt worden sind. Die Ergebnisse sind daher nur eingeschränkt aussagekräftig.

Im Auftrag  
 Silke Aletter

Datenquelle: Hessisches Statistisches Landesamt, eigene Berechnungen

Friedbeg/Hessen, den 18.01.2009

Gemeindevorstand der Gemeinde  
 63697 Hirzenhain

**Bevölkerungsvorgänge im 1. Halbjahr 2009**

Stat. Kenn.-ziffer	Geschl.	Gebo-rene	Gestor-bene	Natürl. Bevöl-kerungs-saldo	Zu-ge-zo-gene	Fort-ge-zo-gene	2) Wande-rungs-saldo	1) Zu- oder Abnahme der Bevöl-kerung gegenüber 31.12.2008	Wohn-bevölke-rung am 30.06.2009 insgesamt	Nicht-deut-sche un-ter der Gesamt-wohnbe-völke-rung am 30.06.2009	Nicht-deutsche 30.06.2009 in %	Gemar-kungsflä-che am 01.01.2009 qkm	Einwoh-ner je qkm Anzahl
<b>440</b>	<b>I</b>	<b>15</b>	<b>15</b>	<b>0</b>	<b>87</b>	<b>108</b>	<b>-21</b>	<b>- 21</b>	<b>2 844</b>	<b>83</b>	<b>2,9</b>	<b>16,11</b>	<b>177</b>
<b>11</b>	<b>M</b>	<b>6</b>	<b>7</b>	<b>-1</b>	<b>39</b>	<b>53</b>	<b>-14</b>	<b>- 15</b>	<b>1 375</b>		<b>0</b>		
	<b>W</b>	<b>9</b>	<b>8</b>	<b>1</b>	<b>48</b>	<b>55</b>	<b>-7</b>	<b>- 6</b>	<b>1 469</b>		<b>0</b>		

1) Einschließlich nachträglicher Korrekturen von Wanderungsdaten durch Einwohnermeldeämter

2) Die den Wanderungsdaten zugrunde liegenden Meldungen der Meldebehörden enthalten zahlreiche Melderegisterbereinigungen, die infolge der Einführung der persönlichen Steuer-Identifikationsnummer durchgeführt worden sind. Die Ergebnisse sind daher nur eingeschränkt aussagekräftig.

Im Auftrag  
 Silke Aletter

Datenquelle: Hessisches Statistisches Landesamt, eigene Berechnungen

Friedbeg/Hessen, den 18.01.2009

Magistrat der Stadt  
 61184 Karben

**Bevölkerungsvorgänge im 1. Halbjahr 2009**

Stat. Kenn- ziffer	Geschl.	Gebo- rene	Gestor- bene	Natürl. Bevöl- kerungs- saldo	Zu- ge- zo- gene	Fort- ge- zo- gene	2) Wande- rungs- saldo	1) Zu- oder Abnahme der Bevöl- kerung gegenüber 31.12.2008	Wohn- bevölke- rung am 30.06.2009 insgesamt	Nicht- deut- sche un- ter der Gesamt- wohnbe- völke- rung am 30.06.2009	Nicht- deutsche 30.06.2009 in %	Gemar- kungsflä- che am 01.01.2009 qkm	Einwoh- ner je qkm Anzahl
<b>440</b>	<b>I</b>	<b>76</b>	<b>83</b>	<b>-7</b>	<b>623</b>	<b>764</b>	<b>-141</b>	<b>- 146</b>	<b>21 719</b>	<b>2.168</b>	<b>10,0</b>	<b>43,94</b>	<b>494</b>
<b>12</b>	<b>M</b>	<b>36</b>	<b>43</b>	<b>-7</b>	<b>358</b>	<b>495</b>	<b>-137</b>	<b>- 144</b>	<b>10 912</b>		<b>0</b>		
	<b>W</b>	<b>40</b>	<b>40</b>	<b>0</b>	<b>265</b>	<b>269</b>	<b>-4</b>	<b>- 2</b>	<b>10 807</b>		<b>0</b>		

1) Einschließlich nachträglicher Korrekturen von Wanderungsdaten durch Einwohnermeldeämter

2) Die den Wanderungsdaten zugrunde liegenden Meldungen der Meldebehörden enthalten zahlreiche Melderegisterbereinigungen, die infolge der Einführung der persönlichen Steuer-Identifikationsnummer durchgeführt worden sind. Die Ergebnisse sind daher nur eingeschränkt aussagekräftig.

Im Auftrag  
 Silke Aletter

Datenquelle: Hessisches Statistisches Landesamt, eigene Berechnungen

Friedbeg/Hessen, den 18.01.2009

Gemeindevorstand der Gemeinde  
 63699 Kefenrod

**Bevölkerungsvorgänge im 1. Halbjahr 2009**

Stat. Kenn.-ziffer	Geschl.	Gebo-rene	Gestor-bene	Natürl. Bevöl-kerungs-saldo	Zu-ge-zo-gene	Fort-ge-zo-gene	2) Wande-rungs-saldo	1) Zu- oder Abnahme der Bevöl-kerung gegenüber 31.12.2008	Wohn-bevölke-rung am 30.06.2009 insgesamt	Nicht-deut-sche un-ter der Gesamt-wohnbe-völke-rung am 30.06.2009	Nicht-deutsche 30.06.2009 in %	Gemar-kungsflä-che am 01.01.2009 qkm	Einwoh-ner je qkm Anzahl
<b>440</b>	<b>I</b>	<b>18</b>	<b>18</b>	<b>0</b>	<b>94</b>	<b>57</b>	<b>37</b>	<b>37</b>	<b>2 881</b>	<b>74</b>	<b>2,6</b>	<b>30,66</b>	<b>94</b>
<b>13</b>	<b>M</b>	10	9	1	38	33	5	6	<b>1 427</b>		0		
	<b>W</b>	8	9	-1	56	24	32	31	<b>1 454</b>		0		

1) Einschließlich nachträglicher Korrekturen von Wanderungsdaten durch Einwohnermeldeämter

2) Die den Wanderungsdaten zugrunde liegenden Meldungen der Meldebehörden enthalten zahlreiche Melderegisterbereinigungen, die infolge der Einführung der persönlichen Steuer-Identifikationsnummer durchgeführt worden sind. Die Ergebnisse sind daher nur eingeschränkt aussagekräftig.

Im Auftrag  
 Silke Aletter

Datenquelle: Hessisches Statistisches Landesamt, eigene Berechnungen

Friedbeg/Hessen, den 18.01.2009

Gemeindevorstand der Gemeinde  
 63694 Limeshain

**Bevölkerungsvorgänge im 1. Halbjahr 2009**

Stat. Kenn.-ziffer	Geschl.	Gebo-rene	Gestor-bene	Natürl. Bevöl-kerungs-saldo	Zu-ge-zogene	Fort-ge-zogene	2) Wande-rungs-saldo	1) Zu- oder Abnahme der Bevöl-kerung gegenüber 31.12.2008	Wohn-bevölke-rung am 30.06.2009 insgesamt	Nicht-deut-sche un-ter der Gesamt-wohnbe-völke-rung am 30.06.2009	Nicht-deutsche 30.06.2009 in %	Gemar-kungsflä-che am 01.01.2009 qkm	Einwoh-ner je qkm Anzahl
<b>440</b>	<b>I</b>	<b>22</b>	<b>21</b>	<b>1</b>	<b>154</b>	<b>162</b>	<b>-8</b>	<b>- 7</b>	<b>5 372</b>	<b>547</b>	<b>10,2</b>	<b>12,50</b>	<b>430</b>
<b>14</b>	<b>M</b>	13	13	0	69	89	18	- 20	<b>2 656</b>		0		
	<b>W</b>	9	8	1	85	73	-8	13	<b>2 716</b>		0		

1) Einschließlich nachträglicher Korrekturen von Wanderungsdaten durch Einwohnermeldeämter

2) Die den Wanderungsdaten zugrunde liegenden Meldungen der Meldebehörden enthalten zahlreiche Melderegisterbereinigungen, die infolge der Einführung der persönlichen Steuer-Identifikationsnummer durchgeführt worden sind. Die Ergebnisse sind daher nur eingeschränkt aussagekräftig.

Im Auftrag  
 Silke Aletter

Datenquelle: Hessisches Statistisches Landesamt, eigene Berechnungen

Friedbeg/Hessen, den 18.01.2009

Magistrat der Stadt  
 35516 Münzenberg

**Bevölkerungsvorgänge im 1. Halbjahr 2009**

Stat. Kenn- ziffer	Geschl.	Gebo- rene	Gestor- bene	Natürl. Bevöl- kerungs- saldo	Zu- ge- zo- gene	Fort- ge- zo- gene	2) Wande- rungs- saldo	1) Zu- oder Abnahme der Bevöl- kerung gegenüber 31.12.2008	Wohn- bevölke- rung am 30.06.2009 insgesamt	Nicht- deut- sche un- ter der Gesamt- wohnbe- völke- rung am 30.06.2009	Nicht- deutsche 30.06.2009 in %	Gemar- kungsflä- che am 01.01.2009 qkm	Einwoh- ner je qkm Anzahl
<b>440</b>	<b>I</b>	<b>14</b>	<b>20</b>	<b>-6</b>	<b>127</b>	<b>117</b>	<b>10</b>	<b>4</b>	<b>5 640</b>	<b>113</b>	<b>2,0</b>	<b>31,63</b>	<b>178</b>
<b>15</b>	<b>M</b>	<b>6</b>	<b>6</b>	<b>0</b>	<b>58</b>	<b>47</b>	<b>11</b>	<b>11</b>	<b>2 778</b>		<b>0</b>		
	<b>W</b>	<b>8</b>	<b>14</b>	<b>-6</b>	<b>69</b>	<b>70</b>	<b>-1</b>	<b>- 7</b>	<b>2 862</b>		<b>0</b>		

1) Einschließlich nachträglicher Korrekturen von Wanderungsdaten durch Einwohnermeldeämter

2) Die den Wanderungsdaten zugrunde liegenden Meldungen der Meldebehörden enthalten zahlreiche Melderegisterbereinigungen, die infolge der Einführung der persönlichen Steuer-Identifikationsnummer durchgeführt worden sind. Die Ergebnisse sind daher nur eingeschränkt aussagekräftig.

Im Auftrag  
 Silke Aletter

Datenquelle: Hessisches Statistisches Landesamt, eigene Berechnungen

Friedbeg/Hessen, den 18.01.2009

Magistrat der Stadt  
 63667 Nidda

**Bevölkerungsvorgänge im 1. Halbjahr 2009**

Stat. Kenn.-ziffer	Geschl.	Geborene	Gestorbene	Natürl. Bevölkerungssaldo	Zuzugene	Fortgezogene	2) Wanderungssaldo	1) Zu- oder Abnahme der Bevölkerung gegenüber 31.12.2008	Wohnbevölkerung am 30.06.2009 insgesamt	Nicht-deutsche unter der Gesamtbevölkerung am 30.06.2009 in %	Nicht-deutsche 30.06.2009 in %	Gemarkungsfläche am 01.01.2009 qkm	Einwohner je qkm Anzahl
<b>440</b>	<b>I</b>	<b>48</b>	<b>120</b>	<b>-72</b>	<b>407</b>	<b>346</b>	<b>61</b>	<b>- 10</b>	<b>17 713</b>	<b>1.028</b>	<b>5,8</b>	<b>118,35</b>	<b>150</b>
<b>16</b>	<b>M</b>	<b>24</b>	<b>48</b>	<b>-24</b>	<b>198</b>	<b>164</b>	<b>34</b>	<b>11</b>	<b>8 734</b>		<b>0</b>		
	<b>W</b>	<b>24</b>	<b>72</b>	<b>-48</b>	<b>209</b>	<b>182</b>	<b>27</b>	<b>- 21</b>	<b>8 979</b>		<b>0</b>		

1) Einschließlich nachträglicher Korrekturen von Wanderungsdaten durch Einwohnermeldeämter

2) Die den Wanderungsdaten zugrunde liegenden Meldungen der Meldebehörden enthalten zahlreiche Melderegisterbereinigungen, die infolge der Einführung der persönlichen Steuer-Identifikationsnummer durchgeführt worden sind. Die Ergebnisse sind daher nur eingeschränkt aussagekräftig.

Im Auftrag  
 Silke Aletter

Datenquelle: Hessisches Statistisches Landesamt, eigene Berechnungen

Friedbeg/Hessen, den 18.01.2009

Magistrat der Stadt  
 61194 Niddatal

**Bevölkerungsvorgänge im 1. Halbjahr 2009**

Stat. Kenn.-ziffer	Geschl.	Geborene	Gestorbene	Natürl. Bevölkerungssaldo	Zuzugene	Fortgezogene	2) Wanderungssaldo	1) Zu- oder Abnahme der Bevölkerung gegenüber 31.12.2008	Wohnbevölkerung am 30.06.2009 insgesamt	Nicht-deutsche unter der Gesamtbevölkerung am 30.06.2009 in %	Nicht-deutsche 30.06.2009 in %	Gemarkungsfläche am 01.01.2009 qkm	Einwohner je qkm Anzahl
<b>440</b>	<b>I</b>	<b>33</b>	<b>38</b>	<b>-5</b>	<b>273</b>	<b>227</b>	<b>46</b>	<b>41</b>	<b>9 270</b>	<b>460</b>	<b>5,0</b>	<b>40,26</b>	<b>230</b>
<b>17</b>	<b>M</b>	20	19	1	140	112	28	29	<b>4 542</b>		0		
	<b>W</b>	13	19	-6	133	115	18	12	<b>4 728</b>		0		

1) Einschließlich nachträglicher Korrekturen von Wanderungsdaten durch Einwohnermeldeämter

2) Die den Wanderungsdaten zugrunde liegenden Meldungen der Meldebehörden enthalten zahlreiche Melderegisterbereinigungen, die infolge der Einführung der persönlichen Steuer-Identifikationsnummer durchgeführt worden sind. Die Ergebnisse sind daher nur eingeschränkt aussagekräftig.

Im Auftrag  
 Silke Aletter

Datenquelle: Hessisches Statistisches Landesamt, eigene Berechnungen

Friedbeg/Hessen, den 18.01.2009

Gemeindevorstand der Gemeinde  
 61239 Ober-Mörlen

**Bevölkerungsvorgänge im 1. Halbjahr 2009**

Stat. Kenn.-ziffer	Geschl.	Gebo-rene	Gestor-bene	Natürl. Bevöl-kerungs-saldo	Zu-ge-zo-gene	Fort-ge-zo-gene	2) Wande-rungs-saldo	1) Zu- oder Abnahme der Bevöl-kerung gegenüber 31.12.2008	Wohn-bevölke-rung am 30.06.2009 insgesamt	Nicht-deut-sche un-ter der Gesamt-wohnbe-völke-rung am 30.06.2009	Nicht-deutsche 30.06.2009 in %	Gemar-kungsflä-che am 01.01.2009 qkm	Einwoh-ner je qkm Anzahl
<b>440</b>	<b>I</b>	<b>15</b>	<b>21</b>	<b>-6</b>	<b>131</b>	<b>153</b>	<b>-22</b>	<b>- 27</b>	<b>5 842</b>	<b>318</b>	<b>5,4</b>	<b>37,65</b>	<b>155</b>
<b>18</b>	<b>M</b>	<b>7</b>	<b>12</b>	<b>-5</b>	<b>69</b>	<b>80</b>	<b>-11</b>	<b>- 15</b>	<b>2 883</b>		<b>0</b>		
	<b>W</b>	<b>8</b>	<b>9</b>	<b>-1</b>	<b>62</b>	<b>73</b>	<b>-11</b>	<b>- 12</b>	<b>2 959</b>		<b>0</b>		

1) Einschließlich nachträglicher Korrekturen von Wanderungsdaten durch Einwohnermeldeämter

2) Die den Wanderungsdaten zugrunde liegenden Meldungen der Meldebehörden enthalten zahlreiche Melderegisterbereinigungen, die infolge der Einführung der persönlichen Steuer-Identifikationsnummer durchgeführt worden sind. Die Ergebnisse sind daher nur eingeschränkt aussagekräftig.

Im Auftrag  
 Silke Aletter

Datenquelle: Hessisches Statistisches Landesamt, eigene Berechnungen

Friedbeg/Hessen, den 18.01.2009

Magistrat der Stadt  
 63683 Ortenberg

**Bevölkerungsvorgänge im 1. Halbjahr 2009**

Stat. Kenn.- ziffer	Geschl.	Gebo- rene	Gestor- bene	Natürl. Bevöl- kerungs- saldo	Zu- ge- zo- gene	Fort- ge- zo- gene	2) Wande- rungs- saldo	1) Zu- oder Abnahme der Bevöl- kerung gegenüber 31.12.2008	Wohn- bevölke- rung am 30.06.2009 insgesamt	Nicht- deut- sche un- ter der Gesamt- wohnbe- völke- rung am 30.06.2009	Nicht- deutsche 30.06.2009 in %	Gemar- kungsflä- che am 01.01.2009 qkm	Einwoh- ner je qkm Anzahl
<b>440</b>	<b>I</b>	<b>34</b>	<b>60</b>	<b>-26</b>	<b>222</b>	<b>256</b>	<b>-34</b>	<b>- 60</b>	<b>9 087</b>	<b>413</b>	<b>4,5</b>	<b>54,70</b>	<b>166</b>
<b>19</b>	<b>M</b>	<b>13</b>	<b>19</b>	<b>-6</b>	<b>117</b>	<b>126</b>	<b>-9</b>	<b>- 15</b>	<b>4 477</b>		<b>0</b>		
	<b>W</b>	<b>21</b>	<b>41</b>	<b>-20</b>	<b>105</b>	<b>130</b>	<b>-25</b>	<b>- 45</b>	<b>4 610</b>		<b>0</b>		

1) Einschließlich nachträglicher Korrekturen von Wanderungsdaten durch Einwohnermeldeämter

2) Die den Wanderungsdaten zugrunde liegenden Meldungen der Meldebehörden enthalten zahlreiche Melderegisterbereinigungen, die infolge der Einführung der persönlichen Steuer-Identifikationsnummer durchgeführt worden sind. Die Ergebnisse sind daher nur eingeschränkt aussagekräftig.

Im Auftrag  
 Silke Aletter

Datenquelle: Hessisches Statistisches Landesamt, eigene Berechnungen

Friedbeg/Hessen, den 18.01.2009

Gemeindevorstand der Gemeinde  
 63691 Ranstadt

**Bevölkerungsvorgänge im 1. Halbjahr 2009**

Stat. Kenn.-ziffer	Geschl.	Gebo-rene	Gestor-bene	Natürl. Bevöl-kerungs-saldo	Zu-ge-zogene	Fort-ge-zogene	2) Wande-rungs-saldo	1) Zu- oder Abnahme der Bevöl-kerung gegenüber 31.12.2008	Wohn-bevölke-rung am 30.06.2009 insgesamt	Nicht-deut-sche un-ter der Gesamt-wohnbe-völke-rung am 30.06.2009	Nicht-deutsche 30.06.2009 in %	Gemar-kungsflä-che am 01.01.2009 qkm	Einwoh-ner je qkm Anzahl
<b>440</b>	<b>I</b>	<b>15</b>	<b>35</b>	<b>-20</b>	<b>169</b>	<b>120</b>	<b>49</b>	<b>29</b>	<b>4 962</b>	<b>205</b>	<b>4,1</b>	<b>34,26</b>	<b>145</b>
<b>20</b>	<b>M</b>	<b>8</b>	<b>19</b>	<b>-11</b>	<b>79</b>	<b>54</b>	<b>25</b>	<b>14</b>	<b>2 475</b>		<b>0</b>		
	<b>W</b>	<b>7</b>	<b>16</b>	<b>-9</b>	<b>90</b>	<b>66</b>	<b>24</b>	<b>15</b>	<b>2 487</b>		<b>0</b>		

1) Einschließlich nachträglicher Korrekturen von Wanderungsdaten durch Einwohnermeldeämter

2) Die den Wanderungsdaten zugrunde liegenden Meldungen der Meldebehörden enthalten zahlreiche Melderegisterbereinigungen, die infolge der Einführung der persönlichen Steuer-Identifikationsnummer durchgeführt worden sind. Die Ergebnisse sind daher nur eingeschränkt aussagekräftig.

Im Auftrag  
 Silke Aletter

Datenquelle: Hessisches Statistisches Landesamt, eigene Berechnungen

Friedbeg/Hessen, den 18.01.2009

Magistrat der Stadt  
 61203 Reichelsheim

**Bevölkerungsvorgänge im 1. Halbjahr 2009**

Stat. Kenn.-ziffer	Geschl.	Geborene	Gestorbene	Natürl. Bevölkerungssaldo	Zuzugene	Fortgezogene	2) Wanderungssaldo	1) Zu- oder Abnahme der Bevölkerung gegenüber 31.12.2008	Wohnbevölkerung am 30.06.2009 insgesamt	Nicht-deutsche unter der Gesamtbevölkerung am 30.06.2009	Nicht-deutsche 30.06.2009 in %	Gemarkungsfläche am 01.01.2009 qkm	Einwohner je qkm Anzahl
<b>440</b>	<b>I</b>	<b>27</b>	<b>30</b>	<b>-3</b>	<b>197</b>	<b>211</b>	<b>-14</b>	<b>- 17</b>	<b>6 783</b>	<b>405</b>	<b>6,0</b>	<b>27,60</b>	<b>246</b>
<b>21</b>	<b>M</b>	<b>16</b>	<b>19</b>	<b>-3</b>	<b>95</b>	<b>105</b>	<b>-10</b>	<b>- 13</b>	<b>3 360</b>		<b>0</b>		
	<b>W</b>	<b>11</b>	<b>11</b>	<b>0</b>	<b>102</b>	<b>106</b>	<b>-4</b>	<b>- 4</b>	<b>3 423</b>		<b>0</b>		

1) Einschließlich nachträglicher Korrekturen von Wanderungsdaten durch Einwohnermeldeämter

2) Die den Wanderungsdaten zugrunde liegenden Meldungen der Meldebehörden enthalten zahlreiche Melderegisterbereinigungen, die infolge der Einführung der persönlichen Steuer-Identifikationsnummer durchgeführt worden sind. Die Ergebnisse sind daher nur eingeschränkt aussagekräftig.

Im Auftrag  
 Silke Aletter

Datenquelle: Hessisches Statistisches Landesamt, eigene Berechnungen

Friedbeg/Hessen, den 18.01.2009

Gemeindevorstand der Gemeinde  
 35519 Rockenberg

**Bevölkerungsvorgänge im 1. Halbjahr 2009**

Stat. Kenn- ziffer	Geschl.	Gebo- rene	Gestor- bene	Natürl. Bevöl- kerungs- saldo	Zu- ge- zo- gene	Fort- ge- zo- gene	2) Wande- rungs- saldo	1) Zu- oder Abnahme der Bevöl- kerung gegenüber 31.12.2008	Wohn- bevölke- rung am 30.06.2009 insgesamt	Nicht- deut- sche un- ter der Gesamt- wohnbe- völke- rung am 30.06.2009	Nicht- deutsche 30.06.2009 in %	Gemar- kungsflä- che am 01.01.2009 qkm	Einwoh- ner je qkm Anzahl
<b>440</b>	<b>I</b>	<b>20</b>	<b>14</b>	<b>6</b>	<b>146</b>	<b>117</b>	<b>29</b>	<b>35</b>	<b>4 091</b>	<b>84</b>	<b>2,1</b>	<b>16,12</b>	<b>254</b>
<b>22</b>	<b>M</b>	10	9	1	79	62	17	18	<b>1 983</b>		0		
	<b>W</b>	10	5	5	67	55	12	17	<b>2 108</b>		0		

1) Einschließlich nachträglicher Korrekturen von Wanderungsdaten durch Einwohnermeldeämter

2) Die den Wanderungsdaten zugrunde liegenden Meldungen der Meldebehörden enthalten zahlreiche Melderegisterbereinigungen, die infolge der Einführung der persönlichen Steuer-Identifikationsnummer durchgeführt worden sind. Die Ergebnisse sind daher nur eingeschränkt aussagekräftig.

Im Auftrag  
 Silke Aletter

Datenquelle: Hessisches Statistisches Landesamt, eigene Berechnungen

Friedbeg/Hessen, den 18.01.2009

Magistrat der Stadt  
 61191 Rosbach

**Bevölkerungsvorgänge im 1. Halbjahr 2009**

Stat. Kenn.-ziffer	Geschl.	Geborene	Gestorbene	Natürl. Bevölkerungssaldo	Zuzugene	Fortgezogene	2) Wanderungssaldo	1) Zu- oder Abnahme der Bevölkerung gegenüber 31.12.2008	Wohnbevölkerung am 30.06.2009 insgesamt	Nicht-deutsche unter der Gesamtbevölkerung am 30.06.2009	Nicht-deutsche 30.06.2009 in %	Gemarkungsfläche am 01.01.2009 qkm	Einwohner je qkm Anzahl
<b>440</b>	<b>I</b>	<b>52</b>	<b>37</b>	<b>15</b>	<b>371</b>	<b>402</b>	<b>-31</b>	<b>- 16</b>	<b>12 084</b>	<b>1.147</b>	<b>9,5</b>	<b>45,33</b>	<b>267</b>
<b>23</b>	<b>M</b>	<b>25</b>	<b>18</b>	<b>7</b>	<b>206</b>	<b>255</b>	<b>-49</b>	<b>- 42</b>	<b>6 103</b>		<b>0</b>		
	<b>W</b>	<b>27</b>	<b>19</b>	<b>8</b>	<b>165</b>	<b>147</b>	<b>18</b>	<b>26</b>	<b>5 981</b>		<b>0</b>		

1) Einschließlich nachträglicher Korrekturen von Wanderungsdaten durch Einwohnermeldeämter

2) Die den Wanderungsdaten zugrunde liegenden Meldungen der Meldebehörden enthalten zahlreiche Melderegisterbereinigungen, die infolge der Einführung der persönlichen Steuer-Identifikationsnummer durchgeführt worden sind. Die Ergebnisse sind daher nur eingeschränkt aussagekräftig.

Im Auftrag  
 Silke Aletter

Datenquelle: Hessisches Statistisches Landesamt, eigene Berechnungen

Friedbeg/Hessen, den 18.01.2009

Gemeindevorstand der Gemeinde  
 61200 Wölfersheim

**Bevölkerungsvorgänge im 1. Halbjahr 2009**

Stat. Kenn.-ziffer	Geschl.	Gebo-rene	Gestor-bene	Natürl. Bevöl-kerungs-saldo	Zu-ge-zo-gene	Fort-ge-zo-gene	2) Wande-rungs-saldo	1) Zu- oder Abnahme der Bevöl-kerung gegenüber 31.12.2008	Wohn-bevölke-rung am 30.06.2009 insgesamt	Nicht-deut-sche un-ter der Gesamt-wohnbe-völke-rung am 30.06.2009	Nicht-deutsche 30.06.2009 in %	Gemar-kungsflä-che am 01.01.2009 qkm	Einwoh-ner je qkm Anzahl
<b>440</b>	<b>I</b>	<b>40</b>	<b>49</b>	<b>-9</b>	<b>254</b>	<b>303</b>	<b>-49</b>	<b>- 58</b>	<b>9 825</b>	<b>385</b>	<b>3,9</b>	<b>43,15</b>	<b>228</b>
<b>24</b>	<b>M</b>	16	25	-9	119	153	-34	- 43	<b>4 880</b>		0		
	<b>W</b>	24	24	0	135	150	-15	- 15	<b>4 945</b>		0		

1) Einschließlich nachträglicher Korrekturen von Wanderungsdaten durch Einwohnermeldeämter

2) Die den Wanderungsdaten zugrunde liegenden Meldungen der Meldebehörden enthalten zahlreiche Melderegisterbereinigungen, die infolge der Einführung der persönlichen Steuer-Identifikationsnummer durchgeführt worden sind. Die Ergebnisse sind daher nur eingeschränkt aussagekräftig.

Im Auftrag  
 Silke Aletter

Datenquelle: Hessisches Statistisches Landesamt, eigene Berechnungen

Friedbeg/Hessen, den 18.01.2009

Gemeindevorstand der Gemeinde  
 61206 Wöllstadt

**Bevölkerungsvorgänge im 1. Halbjahr 2009**

Stat. Kenn- ziffer	Geschl.	Gebo- rene	Gestor- bene	Natürl. Bevöl- kerungs- saldo	Zu- ge- zo- gene	Fort- ge- zo- gene	2) Wande- rungs- saldo	1) Zu- oder Abnahme der Bevöl- kerung gegenüber 31.12.2008	Wohn- bevölke- rung am 30.06.2009 insgesamt	Nicht- deut- sche un- ter der Gesamt- wohnbe- völke- rung am 30.06.2009	Nicht- deutsche 30.06.2009 in %	Gemar- kungsflä- che am 01.01.2009 qkm	Einwoh- ner je qkm Anzahl
<b>440</b>	<b>I</b>	<b>23</b>	<b>27</b>	<b>-4</b>	<b>144</b>	<b>199</b>	<b>-55</b>	<b>- 58</b>	<b>6 199</b>	<b>453</b>	<b>7,3</b>	<b>15,38</b>	<b>403</b>
<b>25</b>	<b>M</b>	<b>7</b>	<b>13</b>	<b>-6</b>	<b>77</b>	<b>97</b>	<b>-20</b>	<b>- 25</b>	<b>3 090</b>		<b>0</b>		
	<b>W</b>	<b>16</b>	<b>14</b>	<b>2</b>	<b>67</b>	<b>102</b>	<b>-35</b>	<b>- 33</b>	<b>3 109</b>		<b>0</b>		

1) Einschließlich nachträglicher Korrekturen von Wanderungsdaten durch Einwohnermeldeämter

2) Die den Wanderungsdaten zugrunde liegenden Meldungen der Meldebehörden enthalten zahlreiche Melderegisterbereinigungen, die infolge der Einführung der persönlichen Steuer-Identifikationsnummer durchgeführt worden sind. Die Ergebnisse sind daher nur eingeschränkt aussagekräftig.

Im Auftrag  
 Silke Aletter

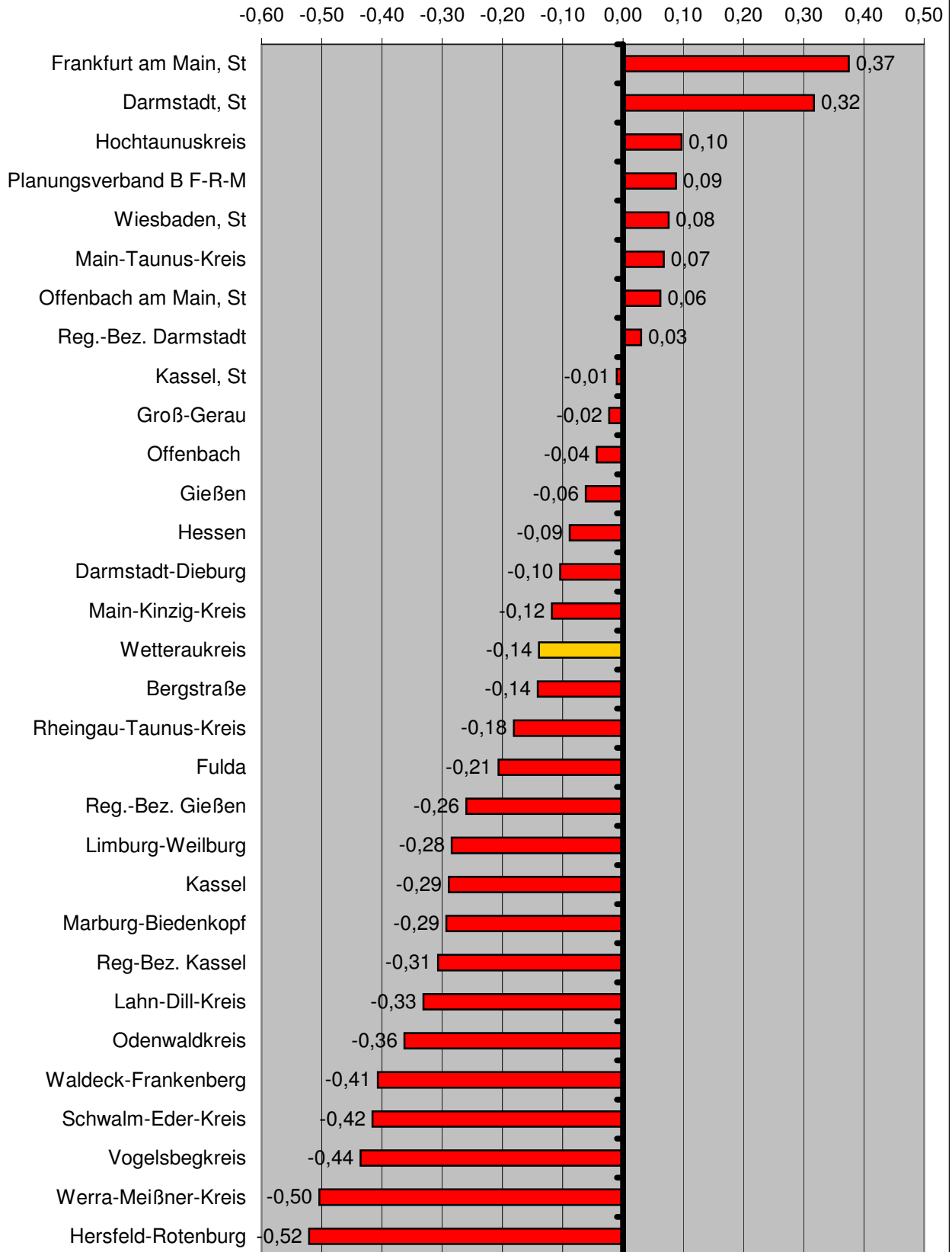
Datenquelle: Hessisches Statistisches Landesamt, eigene Berechnungen

## Bevölkerung in den Gebietskörperschaften Hessens

Kreisfreie Stadt Landkreis Regierungsbezirk Verband	Bevölkerung am 31.12.08	Bevölkerung am 30.06.09	Veränderung absolut	Veränderung %
Darmstadt, St	142.310	142.761	451	0,32
Frankfurt am Main, St	664.838	667.330	2.492	0,37
Offenbach am Main, St	118.977	119.051	74	0,06
Wiesbaden, St	276.742	276.952	210	0,08
Bergstraße	263.465	263.092	-373	-0,14
Darmstadt-Dieburg	288.701	288.400	-301	-0,10
Groß-Gerau	253.576	253.518	-58	-0,02
Hochtaunuskreis	225.737	225.957	220	0,10
Main-Kinzig-Kreis	407.456	406.976	-480	-0,12
Main-Taunus-Kreis	226.072	226.225	153	0,07
Odenwaldkreis	98.092	97.736	-356	-0,36
Offenbach	336.818	336.671	-147	-0,04
Rheingau-Taunus-Kreis	183.487	183.155	-332	-0,18
<b>Wetteraukreis</b>	<b>298.496</b>	<b>298.080</b>	<b>-416</b>	<b>-0,14</b>
Reg.-Bez. Darmstadt	3.784.767	3.785.904	1.137	0,03
Planungsverband B F-R-M	2.202.231	2.204.171	1.940	0,09
Gießen	255.299	255.141	-158	-0,06
Lahn-Dill-Kreis	256.582	255.732	-850	-0,33
Limburg-Weilburg	172.738	172.247	-491	-0,28
Marburg-Biedenkopf	251.800	251.062	-738	-0,29
Vogelsbegkreis	112.264	111.775	-489	-0,44
Reg.-Bez. Gießen	1.048.683	1.045.957	-2.726	-0,26
Kassel, St	194.168	194.148	-20	-0,01
Fulda	218.421	217.970	-451	-0,21
Hersfeld-Rotenburg	123.984	123.338	-646	-0,52
Kassel	239.236	238.544	-692	-0,29
Schwalm-Eder-Kreis	185.310	184.539	-771	-0,42
Waldeck-Frankenberg	164.652	163.982	-670	-0,41
Werra-Meißner-Kreis	105.732	105.199	-533	-0,50
Reg-Bez. Kassel	1.231.503	1.227.720	-3.783	-0,31
Hessen	6.064.953	6.059.581	-5.372	-0,09

Quelle: Hessisches Statistisches Landesamt, eigene Berechnungen

## Prozentuelle Bevölkerungsentwicklung in den Gebietskörperschaften Hessens 31.12.2008 bis 30.06.2009



**Langfristige Bevölkerungsentwicklung in den  
Gebietskörperschaften Hessens 25.05.87 (letzte Volkszählung) bis  
30.06.2009 in %**

