

## WETTERAUKREIS

### Wohnbevölkerung am 31.12.2014

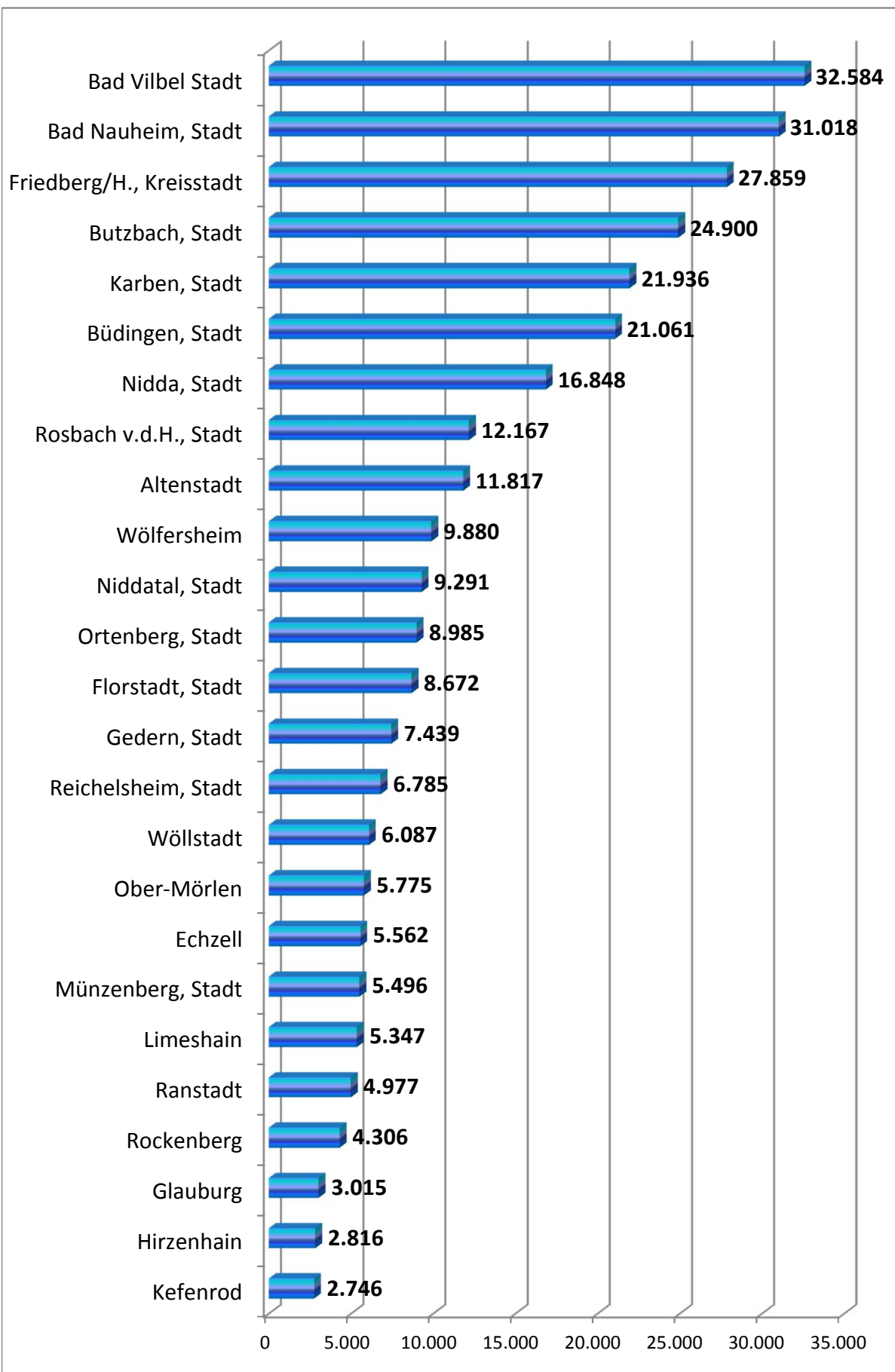
#### Fortschreibung Zensusergebnisse Volkszählung (VZ) vom 09.05.2011

Gemeindesc hl.-Nr. Land.Kreis.G de	Stadt/Gemeinde	Wohnbevöl- kerung am 31.12.2014 insgesamt	darunter Nicht- deutsche	Zu- oder Ab- nahme der Bevölkerung gegenüber 31.12.2013	Veränderung gegenüber Ende Vorjahr %	Veränderung gegenüber 09.05.2011 in %
006 440 001	Altenstadt	11.817	1.089	50	0,42	-0,40
006 440 002	Bad Nauheim, Stadt	31.018	4.212	139	0,45	2,67
006 440 003	Bad Vilbel Stadt	32.584	4.249	564	1,76	4,17
006 440 004	Büdingen, Stadt	21.061	1.759	66	0,31	0,91
006 440 005	Butzbach, Stadt	24.900	2.111	516	2,12	4,25
006 440 006	Echzell	5.562	324	-12	-0,22	-0,55
006 440 007	Florstadt, Stadt	8.672	412	-18	-0,21	-1,22
006 440 008	Friedberg/H., Kreisstadt	27.859	3.691	101	0,36	1,91
006 440 009	Gedern, Stadt	7.439	468	-111	-1,47	-2,04
006 440 010	Glauburg	3.015	173	30	1,01	-1,79
006 440 011	Hirzenhain	2.816	214	-61	-2,12	-2,66
006 440 012	Karben, Stadt	21.936	2.525	220	1,01	3,72
006 440 013	Kefenrod	2.746	97	2	0,07	-1,47
006 440 014	Limeshain	5.347	560	82	1,56	1,75
006 440 015	Münzenberg, Stadt	5.496	167	6	0,11	-2,41
006 440 016	Nidda, Stadt	16.848	1.315	62	0,37	-0,09
006 440 017	Niddatal, Stadt	9.291	609	-4	-0,04	-0,20
006 440 018	Ober-Mörlen	5.775	405	45	0,79	0,26
006 440 019	Ortenberg, Stadt	8.985	457	70	0,79	0,39
006 440 020	Ranstadt	4.977	267	76	1,55	2,37
006 440 021	Reichelsheim, Stadt	6.785	513	-38	-0,56	0,22
006 440 022	Rockenberg	4.306	177	34	0,80	0,84
006 440 023	Rosbach v.d.H., Stadt	12.167	1.319	26	0,21	2,84
006 440 024	Wölfersheim	9.880	433	114	1,17	2,46
006 440 025	Wöllstadt	6.087	496	2	0,03	-0,43
<b>006 440</b>	<b>Wetteraukreis insgesarr</b>	<b>297.369</b>	<b>28.042</b>	<b>1.961</b>	<b>0,66</b>	<b>1,64</b>

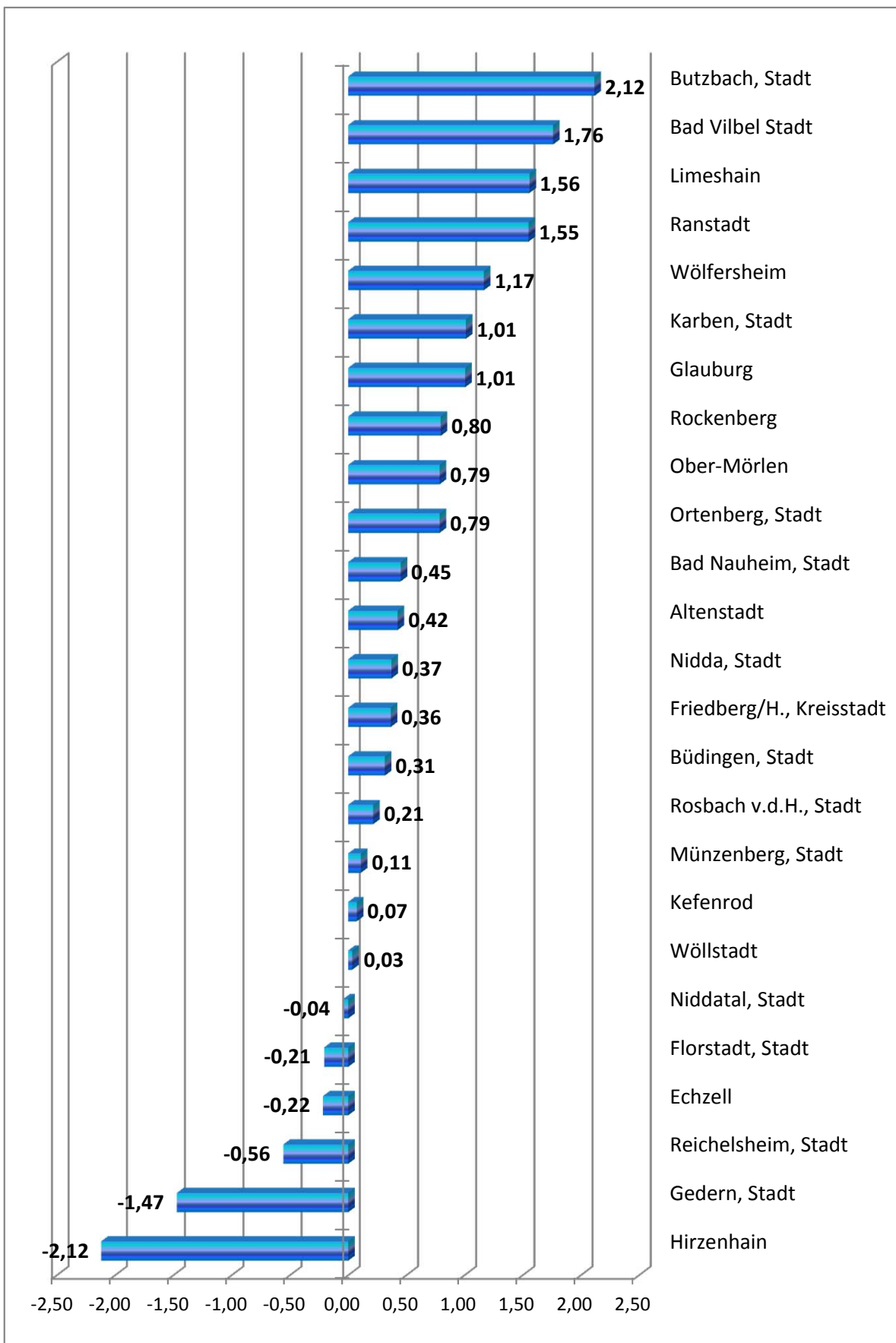
Datenquelle: Hessisches Statistisches Landesamt

Darstellung und Berechnung: 4.1 Silke Aletter

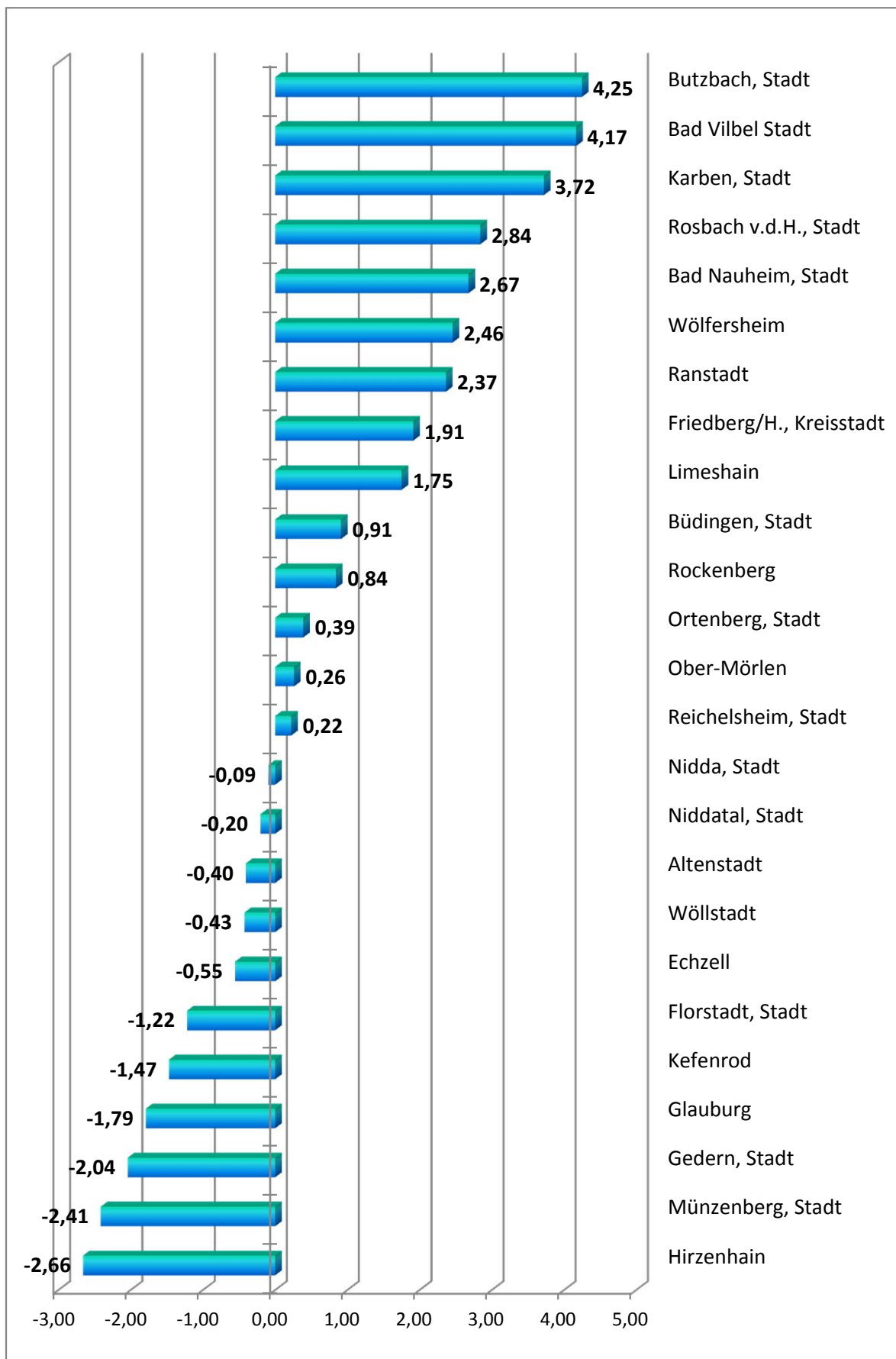
**Die Städte und Gemeinden im Wetteraukreis nach der Bevölkerungszahl  
am Hauptwohnsitz am 31.12.2014 nach Rangfolge**



**Bevölkerungsentwicklung der Bevölkerung am Hauptwohnsitz vom  
31.12.2013 bis 31.12.2014 in % in den Städten und Gemeinden  
des Wetteraukreises nach Rangfolge**



**Bevölkerungsentwicklung der Bevölkerung am Hauptwohnsitz vom  
09.05.2011 bis 31.12.2014 in % in den Städten und Gemeinden  
des Wetteraukreises nach Rangfolge**



**Wetteraukreis  
Der Kreisausschuss  
61169 Friedberg  
Strukturförderung und Umwelt**

**Bevölkerungsvorgänge im Jahr 2014 auf Basis der Volkszählung 2011**

Stat. Kenn- ziffer	Geschl.	Gebo- rene	Gestor- bene	Natürl. Bevöl- kerungs- saldo	Zu- ge- zo- gene	Fort- ge- zo- gene	Wande- rungs- saldo	1) Zu- oder Abnahme der Bevöl- kerung gegenüber 31.12.2013	Wohn- bevölke- rung am 31.12.2014 insgesamt	Nicht- deut- sche un- ter der Gesamt- wohnbe- völke- rung am 31.12.2014	Nicht- deutsche 31.12.2014 in %	Gemar- kungsflä- che am 01.01.2014 qkm	Einwoh- ner je qkm Anzahl
<b>440</b>	<b>I</b>	<b>2.447</b>	<b>3.059</b>	<b>-612</b>	<b>22.544</b>	<b>20.012</b>	<b>2.532</b>	<b>1 961</b>	<b>297.369</b>	<b>28.042</b>	<b>9,4</b>	<b>1.100,70</b>	<b>270</b>
	M	1.278	1.493	-215	12.127	10.813	1.314	1 122	146.204		0,0		
	W	1.169	1.566	-397	10.417	9.199	1.218	839	151.165		0,0		

1) Einschl. nachträglicher Korrekturen von Wanderungsdaten durch Einwohnermeldeämter sowie unter Berücksichtigung der Staatsangehörigkeitswechsel.

Im Auftrag

Silke Aletter

Datenquelle: Hessisches Statistisches Landesamt, eigene Berechnungen

Friedberg/Hessen, den 10.09.2015

Gemeindevorstand der Gemeinde  
 63674 Altenstadt

**Bevölkerungsvorgänge im Jahr 2014 auf Basis der Volkszählung 2011**

Stat. Kenn.-ziffer	Geschl.	Geborene	Gestorbene	Natürl. Bevölkerungssaldo	Zuzugene	Fortzugene	Wanderungssaldo	1) Zu- oder Abnahme der Bevölkerung gegenüber 31.12.2013	Wohnbevölkerung am 31.12.2014 insgesamt	Nicht-deutsche unter der Gesamtbevölkerung am 31.12.2014	Nicht-deutsche 31.12.2014 in %	Gemarkungsfläche am 01.01.2014 qkm	Einwohner je qkm Anzahl
<b>440 I</b>		<b>104</b>	<b>97</b>	<b>7</b>	<b>922</b>	<b>881</b>	<b>41</b>	<b>50</b>	<b>11 817</b>	<b>1 089</b>	<b>9,2</b>	<b>30,10</b>	<b>393</b>
1 M		64	61	3	497	484	13	18	5 875				
W		40	36	4	425	397	28	32	5 942				

1) Einschl. nachträglicher Korrekturen von Wanderungsdaten durch Einwohnermeldeämter sowie unter Berücksichtigung der Staatsangehörigkeitswechsel.

Im Auftrag

Silke Aletter

Datenquelle: Hessisches Statistisches Landesamt, eigene Berechnungen

Friedberg/Hessen, den 10.09.2015

Magistrat der Stadt  
 61231 Bad Nauheim

**Bevölkerungsvorgänge im Jahr 2014 auf Basis der Volkszählung 2011**

Stat. Kenn- ziffer	Geschl.	Gebo- rene	Gestor- bene	Natürl. Bevöl- kerungs- saldo	Zu- ge- zo- gene	Fort- ge- zo- gene	Wande- rungs- saldo	1) Zu- oder Abnahme der Bevöl- kerung gegenüber 31.12.2013	Wohn- bevölke- rung am 31.12.2014 insgesamt	Nicht- deut- sche un- ter der Gesamt- wohnbe- völke- rung am 31.12.2014	Nicht- deutsche 31.12.2014 in %	Gemar- kungsflä- che am 01.01.2014 qkm	Einwoh- ner je qkm Anzahl
<b>440 I</b>		<b>236</b>	<b>467</b>	<b>-231</b>	<b>2 264</b>	<b>1 898</b>	<b>366</b>	<b>139</b>	<b>31 018</b>	<b>4.212</b>	<b>13,6</b>	<b>32,50</b>	<b>954</b>
2 M		107	199	-92	1 143	970	173	84	14 515		0,0		
W		129	268	-139	1 121	928	193	55	16 503		0,0		

1) Einschl. nachträglicher Korrekturen von Wanderungsdaten durch Einwohnermeldeämter sowie unter Berücksichtigung der Staatsangehörigkeitswechsel.

Im Auftrag

Silke Aletter

Datenquelle: Hessisches Statistisches Landesamt, eigene Berechnungen

Friedberg/Hessen, den 10.09.2015

Magistrat der Stadt  
 61118 Bad Vilbel

**Bevölkerungsvorgänge im Jahr 2014 auf Basis der Volkszählung 2011**

Stat. Kenn- ziffer	Geschl.	Gebo- rene	Gestor- bene	Natürl. Bevöl- kerungs- saldo	Zu- ge- zo- gene	Fort- ge- zo- gene	Wande- rungs- saldo	1) Zu- oder Abnahme der Bevöl- kerung gegenüber 31.12.2013	Wohn- bevölke- rung am 31.12.2014 insgesamt	Nicht- deut- sche un- ter der Gesamt- wohnbe- völke- rung am 31.12.2014	Nicht- deutsche 31.12.2014 in %	Gemar- kungsflä- che am 01.01.2014 qkm	Einwoh- ner je qkm Anzahl
<b>440 I</b>		<b>307</b>	<b>259</b>	<b>48</b>	<b>2 643</b>	<b>2 131</b>	<b>512</b>	<b>564</b>	<b>32 584</b>	<b>4 249</b>	<b>13,0</b>	<b>25,70</b>	<b>1.268</b>
3 M		170	127	43	1 389	1 086	303	349	15 658		0,0		
W		137	132	5	1 254	1 045	209	215	16 926		0,0		

1) Einschl. nachträglicher Korrekturen von Wanderungsdaten durch Einwohnermeldeämter sowie unter Berücksichtigung der Staatsangehörigkeitswechsel.

Im Auftrag

Silke Aletter

Datenquelle: Hessisches Statistisches Landesamt, eigene Berechnungen



Friedberg/Hessen, den 10.09.2015

Magistrat der Stadt  
 63654 Büdingen

**Bevölkerungsvorgänge im Jahr 2014 auf Basis der Volkszählung 2011**

Stat. Kenn.-ziffer	Geschl.	Geborene	Gestorbene	Natürl. Bevölkerungssaldo	Zuzugene	Fortgezogene	Wanderungssaldo	1) Zu- oder Abnahme der Bevölkerung gegenüber 31.12.2013	Wohnbevölkerung am 31.12.2014 insgesamt	Nicht-deutsche unter der Gesamtbevölkerung am 31.12.2014	Nicht-deutsche 31.12.2014 in %	Gemarkungsfläche am 01.01.2014 qkm	Einwohner je qkm Anzahl
<b>440</b>	<b>I</b>	<b>158</b>	<b>223</b>	<b>-65</b>	<b>1 375</b>	<b>1 245</b>	<b>130</b>	<b>66</b>	<b>21 061</b>	<b>1.759</b>	<b>8,4</b>	<b>122,90</b>	<b>171</b>
<b>4</b>	<b>M</b>	<b>75</b>	<b>104</b>	<b>-29</b>	<b>692</b>	<b>626</b>	<b>66</b>	<b>38</b>	<b>10 394</b>		<b>0,0</b>		
	<b>W</b>	<b>83</b>	<b>119</b>	<b>-36</b>	<b>683</b>	<b>619</b>	<b>64</b>	<b>28</b>	<b>10 667</b>		<b>0,0</b>		

1) Einschl. nachträglicher Korrekturen von Wanderungsdaten durch Einwohnermeldeämter sowie unter Berücksichtigung der Staatsangehörigkeitswechsel.

Im Auftrag

Silke Aletter

Datenquelle: Hessisches Statistisches Landesamt, eigene Berechnungen

Friedberg/Hessen, den 10.09.2015

Magistrat der Stadt  
 35510 Butzbach

**Bevölkerungsvorgänge im Jahr 2014 auf Basis der Volkszählung 2011**

Stat. Kenn.-ziffer	Geschl.	Geborene	Gestorbene	Natürl. Bevölkerungssaldo	Zuzugene	Fortgezogene	Wanderungssaldo	1) Zu- oder Abnahme der Bevölkerung gegenüber 31.12.2013	Wohnbevölkerung am 31.12.2014 insgesamt	Nicht-deutsche unter der Gesamtbevölkerung am 31.12.2014 in %	Nicht-deutsche 31.12.2014 in %	Gemarkungsfläche am 01.01.2014 qkm	Einwohner je qkm Anzahl
<b>440</b>	<b>I</b>	<b>233</b>	<b>276</b>	<b>-43</b>	<b>1 999</b>	<b>1 443</b>	<b>556</b>	<b>516</b>	<b>24 900</b>	<b>2.111</b>	<b>8,5</b>	<b>106,60</b>	<b>234</b>
<b>5</b>	<b>M</b>	117	135	-18	1 042	783	259	240	12 375		0,0		
	<b>W</b>	116	141	-25	957	660	297	276	12 525		0,0		

1) Einschl. nachträglicher Korrekturen von Wanderungsdaten durch Einwohnermeldeämter sowie unter Berücksichtigung der Staatsangehörigkeitswechsel.

Im Auftrag

Silke Aletter

Datenquelle: Hessisches Statistisches Landesamt, eigene Berechnungen

Friedberg/Hessen, den 10.09.2015

Gemeindevorstand der Gemeinde  
 61209 Echzell

**Bevölkerungsvorgänge im Jahr 2014 auf Basis der Volkszählung 2011**

Stat. Kenn.-ziffer	Geschl.	Geborene	Gestorbene	Natürl. Bevölkerungssaldo	Zuzugene	Fortgezogene	Wanderungssaldo	1) Zu- oder Abnahme der Bevölkerung gegenüber 31.12.2013	Wohnbevölkerung am 31.12.2014 insgesamt	Nicht-deutsche unter der Gesamtbevölkerung am 31.12.2014	Nicht-deutsche 31.12.2014 in %	Gemarkungsfläche am 01.01.2014 qkm	Einwohner je qkm Anzahl
<b>440</b>	<b>I</b>	<b>36</b>	<b>61</b>	<b>-25</b>	<b>354</b>	<b>341</b>	<b>13</b>	<b>- 12</b>	<b>5 562</b>	<b>324</b>	<b>5,8</b>	<b>37,60</b>	<b>148</b>
<b>6</b>	<b>M</b>	19	32	-13	175	157	18	5	2 748		0,0		
	<b>W</b>	17	29	-12	179	184	-5	- 17	2 814		0,0		

1) Einschl. nachträglicher Korrekturen von Wanderungsdaten durch Einwohnermeldeämter sowie unter Berücksichtigung der Staatsangehörigkeitswechsel.

Im Auftrag

Silke Aletter

Datenquelle: Hessisches Statistisches Landesamt, eigene Berechnungen

Friedberg/Hessen, den 10.09.2015

Magistrat der Stadt  
 61197 Florstadt

**Bevölkerungsvorgänge im Jahr 2014 auf Basis der Volkszählung 2011**

Stat. Kenn- ziffer	Geschl.	Gebo- rene	Gestor- bene	Natürl. Bevöl- kerungs- saldo	Zu- ge- zo- gene	Fort- ge- zo- gene	Wande- rungs- saldo	1) Zu- oder Abnahme der Bevöl- kerung gegenüber 31.12.2013	Wohn- bevölke- rung am 31.12.2014 insgesamt	Nicht- deut- sche un- ter der Gesamt- wohnbe- völke- rung am 31.12.2014	Nicht- deutsche 31.12.2014 in %	Gemar- kungsflä- che am 01.01.2014 qkm	Einwoh- ner je qkm Anzahl
<b>440</b>	<b>I</b>	<b>59</b>	<b>91</b>	<b>-32</b>	<b>517</b>	<b>503</b>	<b>14</b>	<b>- 18</b>	<b>8 672</b>	<b>412</b>	<b>4,8</b>	<b>39,60</b>	<b>219</b>
<b>7</b>	<b>M</b>	26	49	-23	284	261	23	—	4 290		0,0		
	<b>W</b>	33	42	-9	233	242	-9	- 18	4 382		0,0		

1) Einschl. nachträglicher Korrekturen von Wanderungsdaten durch Einwohnermeldeämter sowie unter Berücksichtigung der Staatsangehörigkeitswechsel.

Im Auftrag

Silke Aletter

Datenquelle: Hessisches Statistisches Landesamt, eigene Berechnungen

Friedberg/Hessen, den 10.09.2015

Magistrat der Stadt  
 61169 Friedberg

**Bevölkerungsvorgänge im Jahr 2014 auf Basis der Volkszählung 2011**

Stat. Kenn.-ziffer	Geschl.	Geborene	Gestorbene	Natürl. Bevölkerungssaldo	Zuzugene	Fortgezogene	Wanderungssaldo	1) Zu- oder Abnahme der Bevölkerung gegenüber 31.12.2013	Wohnbevölkerung am 31.12.2014 insgesamt	Nicht-deutsche unter der Gesamtbevölkerung am 31.12.2014 in %	Nicht-deutsche 31.12.2014 in %	Gemarkungsfläche am 01.01.2014 qkm	Einwohner je qkm Anzahl
<b>440</b>	<b>I</b>	<b>249</b>	<b>232</b>	<b>17</b>	<b>2 631</b>	<b>2 557</b>	<b>74</b>	<b>101</b>	<b>27 859</b>	<b>3.691</b>	<b>13,2</b>	<b>50,20</b>	<b>555</b>
<b>8</b>	<b>M</b>	135	90	45	1 494	1 486	8	58	13 815		0,0		
	<b>W</b>	114	142	-28	1 137	1 071	66	43	14 044		0,0		

1) Einschl. nachträglicher Korrekturen von Wanderungsdaten durch Einwohnermeldeämter sowie unter Berücksichtigung der Staatsangehörigkeitswechsel.

Im Auftrag

Silke Aletter

Datenquelle: Hessisches Statistisches Landesamt, eigene Berechnungen

Friedberg/Hessen, den 10.09.2015

Magistrat der Stadt  
 63688 Gedern

**Bevölkerungsvorgänge im Jahr 2014 auf Basis der Volkszählung 2011**

Stat. Kenn.-ziffer	Geschl.	Gebo-rene	Gestor-bene	Natürl. Bevöl-kerungs-saldo	Zu-ge-zo-gene	Fort-ge-zo-gene	Wande-rungs-saldo	1) Zu- oder Abnahme der Bevöl-kerung gegenüber 31.12.2013	Wohn-bevölke-rung am 31.12.2014 insgesamt	Nicht-deut-sche un-ter der Gesamt-wohnbe-völke-rung am 31.12.2014	Nicht-deutsche 31.12.2014 in %	Gemar-kungsflä-che am 01.01.2014 qkm	Einwoh-ner je qkm Anzahl
<b>440</b>	<b>I</b>	<b>45</b>	<b>84</b>	<b>-39</b>	<b>439</b>	<b>512</b>	<b>-73</b>	<b>- 111</b>	<b>7 439</b>	<b>468</b>	<b>6,3</b>	<b>75,20</b>	<b>99</b>
<b>9</b>	<b>M</b>	30	45	-15	253	299	-46	- 61	3 733		0,0		
	<b>W</b>	15	39	-24	186	213	-27	- 50	3 706		0,0		

1) Einschl. nachträglicher Korrekturen von Wanderungsdaten durch Einwohnermeldeämter sowie unter Berücksichtigung der Staatsangehörigkeitswechsel.

Im Auftrag

Silke Aletter

Datenquelle: Hessisches Statistisches Landesamt, eigene Berechnungen

Friedberg/Hessen, den 10.09.2015

Gemeindevorstand der Gemeinde  
 63695 Glauburg

**Bevölkerungsvorgänge im Jahr 2014 auf Basis der Volkszählung 2011**

Stat. Kenn.-ziffer	Geschl.	Geborene	Gestorbene	Natürl. Bevölkerungssaldo	Zuzugene	Fortgezogene	Wanderungssaldo	1) Zu- oder Abnahme der Bevölkerung gegenüber 31.12.2013	Wohnbevölkerung am 31.12.2014 insgesamt	Nicht-deutsche unter der Gesamtbevölkerung am 31.12.2014	Nicht-deutsche 31.12.2014 in %	Gemarkungsfläche am 01.01.2014 qkm	Einwohner je qkm Anzahl
<b>440</b>	<b>I</b>	<b>31</b>	<b>25</b>	<b>6</b>	<b>231</b>	<b>207</b>	<b>24</b>	<b>30</b>	<b>3 015</b>	<b>173</b>	<b>5,7</b>	<b>12,70</b>	<b>237</b>
<b>10</b>	<b>M</b>	21	12	9	121	97	24	33	1 511		0,0		
	<b>W</b>	10	13	-3	110	110	0	- 3	1 504		0,0		

1) Einschl. nachträglicher Korrekturen von Wanderungsdaten durch Einwohnermeldeämter sowie unter Berücksichtigung der Staatsangehörigkeitswechsel.

Im Auftrag

Silke Aletter

Datenquelle: Hessisches Statistisches Landesamt, eigene Berechnungen

Friedberg/Hessen, den 10.09.2015

Gemeindevorstand der Gemeinde  
 63697 Hirzenhain

**Bevölkerungsvorgänge im Jahr 2014 auf Basis der Volkszählung 2011**

Stat. Kenn.-ziffer	Geschl.	Geborene	Gestorbene	Natürl. Bevölkerungssaldo	Zuzugene	Fortgezogene	Wanderungssaldo	1) Zu- oder Abnahme der Bevölkerung gegenüber 31.12.2013	Wohnbevölkerung am 31.12.2014 insgesamt	Nicht-deutsche unter der Gesamtbevölkerung am 31.12.2014	Nicht-deutsche 31.12.2014 in %	Gemarkungsfläche am 01.01.2014 qkm	Einwohner je qkm Anzahl
<b>440</b>	<b>I</b>	<b>20</b>	<b>30</b>	<b>-10</b>	<b>177</b>	<b>228</b>	<b>-51</b>	<b>- 61</b>	<b>2 816</b>	<b>214</b>	<b>7,6</b>	<b>16,10</b>	<b>175</b>
<b>11</b>	<b>M</b>	9	15	-6	92	114	-22	- 28	1 427		0,0		
	<b>W</b>	11	15	-4	85	114	-29	- 33	1 389		0,0		

1) Einschl. nachträglicher Korrekturen von Wanderungsdaten durch Einwohnermeldeämter sowie unter Berücksichtigung der Staatsangehörigkeitswechsel.

Im Auftrag

Silke Aletter

Datenquelle: Hessisches Statistisches Landesamt, eigene Berechnungen



Friedberg/Hessen, den 10.09.2015

Magistrat der Stadt  
 61184 Karben

**Bevölkerungsvorgänge im Jahr 2014 auf Basis der Volkszählung 2011**

Stat. Kenn.-ziffer	Geschl.	Geborene	Gestorbene	Natürl. Bevölkerungssaldo	Zuzugene	Fortgezogene	Wanderungssaldo	1) Zu- oder Abnahme der Bevölkerung gegenüber 31.12.2013	Wohnbevölkerung am 31.12.2014 insgesamt	Nicht-deutsche unter der Gesamtbevölkerung am 31.12.2014	Nicht-deutsche 31.12.2014 in %	Gemarkungsfläche am 01.01.2014 qkm	Einwohner je qkm Anzahl
<b>440</b>	<b>I</b>	<b>185</b>	<b>217</b>	<b>-32</b>	<b>1 891</b>	<b>1 645</b>	<b>246</b>	<b>220</b>	<b>21 936</b>	<b>2.525</b>	<b>11,5</b>	<b>43,90</b>	<b>500</b>
<b>12</b>	<b>M</b>	100	120	-20	1 130	976	154	138	10 914		0,0		
	<b>W</b>	85	97	-12	761	669	92	82	11 022		0,0		

1) Einschl. nachträglicher Korrekturen von Wanderungsdaten durch Einwohnermeldeämter sowie unter Berücksichtigung der Staatsangehörigkeitswechsel.

Im Auftrag

Silke Aletter

Datenquelle: Hessisches Statistisches Landesamt, eigene Berechnungen

Friedberg/Hessen, den 10.09.2015

Gemeindevorstand der Gemeinde  
 63699 Kefenrod

**Bevölkerungsvorgänge im Jahr 2014 auf Basis der Volkszählung 2011**

Stat. Kenn.-ziffer	Geschl.	Geborene	Gestorbene	Natürl. Bevölkerungssaldo	Zuzugene	Fortgezogene	Wanderungssaldo	1) Zu- oder Abnahme der Bevölkerung gegenüber 31.12.2013	Wohnbevölkerung am 31.12.2014 insgesamt	Nicht-deutsche unter der Gesamtbevölkerung am 31.12.2014	Nicht-deutsche 31.12.2014 in %	Gemarkungsfläche am 01.01.2014 qkm	Einwohner je qkm Anzahl
<b>440</b>	<b>I</b>	<b>15</b>	<b>24</b>	<b>-9</b>	<b>188</b>	<b>177</b>	<b>11</b>	<b>2</b>	<b>2 746</b>	<b>97</b>	<b>3,5</b>	<b>30,70</b>	<b>89</b>
<b>13</b>	<b>M</b>	7	12	-5	94	79	15	10	1 348		0,0		
	<b>W</b>	8	12	-4	94	98	-4	- 8	1 398		0,0		

1) Einschl. nachträglicher Korrekturen von Wanderungsdaten durch Einwohnermeldeämter sowie unter Berücksichtigung der Staatsangehörigkeitswechsel.

Im Auftrag

Silke Aletter

Datenquelle: Hessisches Statistisches Landesamt, eigene Berechnungen

Friedberg/Hessen, den 10.09.2015

Gemeindevorstand der Gemeinde  
 63694 Limeshain

**Bevölkerungsvorgänge im Jahr 2014 auf Basis der Volkszählung 2011**

Stat. Kenn.-ziffer	Geschl.	Geborene	Gestorbene	Natürl. Bevölkerungssaldo	Zuzugene	Fortgezogene	Wanderungssaldo	1) Zu- oder Abnahme der Bevölkerung gegenüber 31.12.2013	Wohnbevölkerung am 31.12.2014 insgesamt	Nicht-deutsche unter der Gesamtbevölkerung am 31.12.2014 in %	Gemarkungsfläche am 01.01.2014 qkm	Einwohner je qkm Anzahl	
<b>440</b>	<b>I</b>	<b>47</b>	<b>34</b>	<b>13</b>	<b>458</b>	<b>389</b>	<b>69</b>	<b>82</b>	<b>5 347</b>	<b>560</b>	<b>10,5</b>	<b>12,50</b>	<b>428</b>
<b>14</b>	<b>M</b>	25	19	6	237	212	25	31	2 650		0,0		
	<b>W</b>	22	15	7	221	177	44	51	2 697		0,0		

1) Einschl. nachträglicher Korrekturen von Wanderungsdaten durch Einwohnermeldeämter sowie unter Berücksichtigung der Staatsangehörigkeitswechsel.

Im Auftrag

Silke Aletter

Datenquelle: Hessisches Statistisches Landesamt, eigene Berechnungen

Friedberg/Hessen, den 10.09.2015

Magistrat der Stadt  
 35516 Münzenberg

**Bevölkerungsvorgänge im Jahr 2014 auf Basis der Volkszählung 2011**

Stat. Kenn.-ziffer	Geschl.	Geborene	Gestorbene	Natürl. Bevölkerungssaldo	Zuzugene	Fortgezogene	Wanderungssaldo	1) Zu- oder Abnahme der Bevölkerung gegenüber 31.12.2013	Wohnbevölkerung am 31.12.2014 insgesamt	Nicht-deutsche unter der Gesamtbevölkerung am 31.12.2014	Nicht-deutsche 31.12.2014 in %	Gemarkungsfläche am 01.01.2014 qkm	Einwohner je qkm Anzahl
<b>440</b>	<b>I</b>	<b>44</b>	<b>74</b>	<b>-30</b>	<b>338</b>	<b>302</b>	<b>36</b>	<b>6</b>	<b>5 496</b>	<b>167</b>	<b>3,0</b>	<b>31,60</b>	<b>174</b>
<b>15</b>	<b>M</b>	18	40	-22	164	142	22	—	2 718		0,0		
	<b>W</b>	26	34	-8	174	160	14	6	2 778		0,0		

1) Einschl. nachträglicher Korrekturen von Wanderungsdaten durch Einwohnermeldeämter sowie unter Berücksichtigung der Staatsangehörigkeitswechsel.

Im Auftrag

Silke Aletter

Datenquelle: Hessisches Statistisches Landesamt, eigene Berechnungen

Friedberg/Hessen, den 10.09.2015

Magistrat der Stadt  
 63667 Nidda

**Bevölkerungsvorgänge im Jahr 2014 auf Basis der Volkszählung 2011**

Stat. Kenn.-ziffer	Geschl.	Geborene	Gestorbene	Natürl. Bevölkerungssaldo	Zuzugene	Fortgezogene	Wanderungssaldo	1) Zu- oder Abnahme der Bevölkerung gegenüber 31.12.2013	Wohnbevölkerung am 31.12.2014 insgesamt	Nicht-deutsche unter der Gesamtbevölkerung am 31.12.2014 in %	Nicht-deutsche 31.12.2014 in %	Gemarkungsfläche am 01.01.2014 qkm	Einwohner je qkm Anzahl
<b>440</b>	<b>I</b>	<b>116</b>	<b>224</b>	<b>-108</b>	<b>1 078</b>	<b>909</b>	<b>169</b>	<b>62</b>	<b>16 848</b>	<b>1.315</b>	<b>7,8</b>	<b>118,30</b>	<b>142</b>
<b>16</b>	<b>M</b>	64	104	-40	564	482	82	43	8 345		0,0		
	<b>W</b>	52	120	-68	514	427	87	19	8 503		0,0		

1) Einschl. nachträglicher Korrekturen von Wanderungsdaten durch Einwohnermeldeämter sowie unter Berücksichtigung der Staatsangehörigkeitswechsel.

Im Auftrag

Silke Aletter

Datenquelle: Hessisches Statistisches Landesamt, eigene Berechnungen

Friedberg/Hessen, den 10.09.2015

Magistrat der Stadt  
 61194 Niddatal

**Bevölkerungsvorgänge im Jahr 2014 auf Basis der Volkszählung 2011**

Stat. Kenn.-ziffer	Geschl.	Geborene	Gestorbene	Natürl. Bevölkerungssaldo	Zuzugene	Fortgezogene	Wanderungssaldo	1) Zu- oder Abnahme der Bevölkerung gegenüber 31.12.2013	Wohnbevölkerung am 31.12.2014 insgesamt	Nicht-deutsche unter der Gesamtwohnbevölkerung am 31.12.2014 in %	Nicht-deutsche 31.12.2014 in %	Gemarkungsfläche am 01.01.2014 qkm	Einwohner je qkm Anzahl
<b>440</b>	<b>I</b>	<b>72</b>	<b>72</b>	<b>0</b>	<b>619</b>	<b>624</b>	<b>-5</b>	<b>- 4</b>	<b>9 291</b>	<b>609</b>	<b>6,6</b>	<b>40,30</b>	<b>231</b>
<b>17</b>	<b>M</b>	40	33	7	337	322	15	23	4 625		0,0		
	<b>W</b>	32	39	-7	282	302	-20	- 27	4 666		0,0		

1) Einschl. nachträglicher Korrekturen von Wanderungsdaten durch Einwohnermeldeämter sowie unter Berücksichtigung der Staatsangehörigkeitswechsel.

Im Auftrag

Silke Aletter

Datenquelle: Hessisches Statistisches Landesamt, eigene Berechnungen

Friedberg/Hessen, den 10.09.2015

Gemeindevorstand der Gemeinde  
 61239 Ober-Mörlen

**Bevölkerungsvorgänge im Jahr 2014 auf Basis der Volkszählung 2011**

Stat. Kenn.-ziffer	Geschl.	Geborene	Gestorbene	Natürl. Bevölkerungssaldo	Zuzugene	Fortzugene	Wanderungssaldo	1) Zu- oder Abnahme der Bevölkerung gegenüber 31.12.2013	Wohnbevölkerung am 31.12.2014 insgesamt	Nicht-deutsche unter der Gesamtbevölkerung am 31.12.2014 in %	Nicht-deutsche 31.12.2014 in %	Gemarkungsfläche am 01.01.2014 qkm	Einwohner je qkm Anzahl
<b>440</b>	<b>I</b>	<b>51</b>	<b>45</b>	<b>6</b>	<b>394</b>	<b>355</b>	<b>39</b>	<b>45</b>	<b>5 775</b>	<b>405</b>	<b>7,0</b>	<b>37,60</b>	<b>154</b>
<b>18</b>	<b>M</b>	25	19	6	215	195	20	25	2 875		0,0		
	<b>W</b>	26	26	0	179	160	19	20	2 900		0,0		

1) Einschl. nachträglicher Korrekturen von Wanderungsdaten durch Einwohnermeldeämter sowie unter Berücksichtigung der Staatsangehörigkeitswechsel.

Im Auftrag

Silke Aletter

Datenquelle: Hessisches Statistisches Landesamt, eigene Berechnungen

Friedberg/Hessen, den 10.09.2015

Magistrat der Stadt  
 63683 Ortenberg

**Bevölkerungsvorgänge im Jahr 2014 auf Basis der Volkszählung 2011**

Stat. Kenn.-ziffer	Geschl.	Geborene	Gestorbene	Natürl. Bevölkerungssaldo	Zuzugene	Fortgezogene	Wanderungssaldo	1) Zu- oder Abnahme der Bevölkerung gegenüber 31.12.2013	Wohnbevölkerung am 31.12.2014 insgesamt	Nicht-deutsche unter der Gesamtbevölkerung am 31.12.2014 in %	Nicht-deutsche 31.12.2014 in %	Gemarkungsfläche am 01.01.2014 qkm	Einwohner je qkm Anzahl
<b>440</b>	<b>I</b>	<b>70</b>	<b>132</b>	<b>-62</b>	<b>672</b>	<b>540</b>	<b>132</b>	<b>70</b>	<b>8 985</b>	<b>457</b>	<b>5,1</b>	<b>54,70</b>	<b>164</b>
<b>19</b>	<b>M</b>	32	54	-22	348	297	51	28	4 402		0,0		
	<b>W</b>	38	78	-40	324	243	81	42	4 583		0,0		

1) Einschl. nachträglicher Korrekturen von Wanderungsdaten durch Einwohnermeldeämter sowie unter Berücksichtigung der Staatsangehörigkeitswechsel.

Im Auftrag

Silke Aletter

Datenquelle: Hessisches Statistisches Landesamt, eigene Berechnungen



Friedberg/Hessen, den 10.09.2015

Gemeindevorstand der Gemeinde  
 63691 Ranstadt

**Bevölkerungsvorgänge im Jahr 2014 auf Basis der Volkszählung 2011**

Stat. Kenn.-ziffer	Geschl.	Geborene	Gestorbene	Natürl. Bevölkerungssaldo	Zuzugene	Fortgezogene	Wanderungssaldo	1) Zu- oder Abnahme der Bevölkerung gegenüber 31.12.2013	Wohnbevölkerung am 31.12.2014 insgesamt	Nicht-deutsche unter der Gesamtbevölkerung am 31.12.2014 in %	Nicht-deutsche 31.12.2014	Gemarkungsfläche am 01.01.2014 qkm	Einwohner je qkm Anzahl
<b>440</b>	<b>I</b>	<b>34</b>	<b>46</b>	<b>-12</b>	<b>389</b>	<b>301</b>	<b>88</b>	<b>76</b>	<b>4 977</b>	<b>267</b>	<b>5,4</b>	<b>34,30</b>	<b>145</b>
<b>20</b>	<b>M</b>	13	24	-11	186	151	35	24	2 481		0,0		
	<b>W</b>	21	22	-1	203	150	53	52	2 496		0,0		

1) Einschl. nachträglicher Korrekturen von Wanderungsdaten durch Einwohnermeldeämter sowie unter Berücksichtigung der Staatsangehörigkeitswechsel.

Im Auftrag

Silke Aletter

Datenquelle: Hessisches Statistisches Landesamt, eigene Berechnungen

Friedberg/Hessen, den 10.09.2015

Magistrat der Stadt  
 61203 Reichelsheim

**Bevölkerungsvorgänge im Jahr 2014 auf Basis der Volkszählung 2011**

Stat. Kenn.-ziffer	Geschl.	Geborene	Gestorbene	Natürl. Bevölkerungssaldo	Zuzugene	Fortgezogene	Wanderungssaldo	1) Zu- oder Abnahme der Bevölkerung gegenüber 31.12.2013	Wohnbevölkerung am 31.12.2014 insgesamt	Nicht-deutsche unter der Gesamtbevölkerung am 31.12.2014 in %	Gemarkungsfläche am 01.01.2014 qkm	Einwohner je qkm Anzahl	
<b>440</b>	<b>I</b>	<b>65</b>	<b>65</b>	<b>15</b>	<b>474</b>	<b>512</b>	<b>-38</b>	<b>- 38</b>	<b>6 785</b>	<b>513</b>	<b>7,6</b>	<b>27,60</b>	<b>246</b>
<b>21</b>	<b>M</b>	32	33	-1	265	260	5	4	3 351		0,0		
	<b>W</b>	33	32	1	209	252	-43	- 42	3 434		0,0		

1) Einschl. nachträglicher Korrekturen von Wanderungsdaten durch Einwohnermeldeämter sowie unter Berücksichtigung der Staatsangehörigkeitswechsel.

Im Auftrag

Silke Aletter

Datenquelle: Hessisches Statistisches Landesamt, eigene Berechnungen

Friedberg/Hessen, den 10.09.2015

Gemeindevorstand der Gemeinde  
 35519 Rockenberg

**Bevölkerungsvorgänge im Jahr 2014 auf Basis der Volkszählung 2011**

Stat. Kenn.-ziffer	Geschl.	Geborene	Gestorbene	Natürl. Bevölkerungssaldo	Zuzugene	Fortgezogene	Wanderungssaldo	1) Zu- oder Abnahme der Bevölkerung gegenüber 31.12.2013	Wohnbevölkerung am 31.12.2014 insgesamt	Nicht-deutsche unter der Gesamtbevölkerung am 31.12.2014 in %	Nicht-deutsche 31.12.2014 in %	Gemarkungsfläche am 01.01.2014 qkm	Einwohner je qkm Anzahl
<b>440</b>	<b>I</b>	<b>33</b>	<b>50</b>	<b>-17</b>	<b>338</b>	<b>289</b>	<b>49</b>	<b>34</b>	<b>4 306</b>	<b>177</b>	<b>4,1</b>	<b>16,10</b>	<b>267</b>
<b>22</b>	<b>M</b>	16	28	-12	176	166	10	—	2 157		0,0		
	<b>W</b>	17	22	-5	162	123	39	34	2 149		0,0		

1) Einschl. nachträglicher Korrekturen von Wanderungsdaten durch Einwohnermeldeämter sowie unter Berücksichtigung der Staatsangehörigkeitswechsel.

Im Auftrag

Silke Aletter

Datenquelle: Hessisches Statistisches Landesamt, eigene Berechnungen

Friedberg/Hessen, den 10.09.2015

Magistrat der Stadt  
 61191 Rosbach

**Bevölkerungsvorgänge im Jahr 2014 auf Basis der Volkszählung 2011**

Stat. Kenn.-ziffer	Geschl.	Geborene	Gestorbene	Natürl. Bevölkerungssaldo	Zuzugene	Fortgezogene	Wanderungssaldo	1) Zu- oder Abnahme der Bevölkerung gegenüber 31.12.2013	Wohnbevölkerung am 31.12.2014 insgesamt	Nicht-deutsche unter der Gesamtbevölkerung am 31.12.2014 in %	Nicht-deutsche 31.12.2014 in %	Gemarkungsfläche am 01.01.2014 qkm	Einwohner je qkm Anzahl
<b>440</b>	<b>I</b>	<b>105</b>	<b>90</b>	<b>15</b>	<b>1 018</b>	<b>1 010</b>	<b>8</b>	<b>26</b>	<b>12 167</b>	<b>1.319</b>	<b>10,8</b>	<b>45,30</b>	<b>269</b>
<b>23</b>	M	60	48	12	630	626	4	17	6 081		0,0		
	W	45	42	3	388	384	4	9	6 086		0,0		

1) Einschl. nachträglicher Korrekturen von Wanderungsdaten durch Einwohnermeldeämter sowie unter Berücksichtigung der Staatsangehörigkeitswechsel.

Im Auftrag

Silke Aletter

Datenquelle: Hessisches Statistisches Landesamt, eigene Berechnungen

Friedberg/Hessen, den 10.09.2015

Gemeindevorstand der Gemeinde  
 61200 Wölfersheim

**Bevölkerungsvorgänge im Jahr 2014 auf Basis der Volkszählung 2011**

Stat. Kenn.-ziffer	Geschl.	Geborene	Gestorbene	Natürl. Bevölkerungssaldo	Zuzugene	Fortgezogene	Wanderungssaldo	1) Zu- oder Abnahme der Bevölkerung gegenüber 31.12.2013	Wohnbevölkerung am 31.12.2014 insgesamt	Nicht-deutsche unter der Gesamtbevölkerung am 31.12.2014	Nicht-deutsche 31.12.2014 in %	Gemarkungsfläche am 01.01.2014 qkm	Einwohner je qkm Anzahl
<b>440</b>	<b>I</b>	<b>82</b>	<b>94</b>	<b>-12</b>	<b>664</b>	<b>540</b>	<b>124</b>	<b>114</b>	<b>9 880</b>	<b>433</b>	<b>4,4</b>	<b>43,10</b>	<b>229</b>
<b>24</b>	<b>M</b>	42	57	-15	342	280	62	49	4 893		0,0		
	<b>W</b>	40	37	3	322	260	62	65	4 987		0,0		

1) Einschl. nachträglicher Korrekturen von Wanderungsdaten durch Einwohnermeldeämter sowie unter Berücksichtigung der Staatsangehörigkeitswechsel.

Im Auftrag

Silke Aletter

Datenquelle: Hessisches Statistisches Landesamt, eigene Berechnungen

Friedberg/Hessen, den 10.09.2015

Gemeindevorstand der Gemeinde  
 61206 Wöllstadt

**Bevölkerungsvorgänge im Jahr 2014 auf Basis der Volkszählung 2011**

Stat. Kenn.-ziffer	Geschl.	Geborene	Gestorbene	Natürl. Bevölkerungssaldo	Zuzugene	Fortgezogene	Wanderungssaldo	1) Zu- oder Abnahme der Bevölkerung gegenüber 31.12.2013	Wohnbevölkerung am 31.12.2014 insgesamt	Nicht-deutsche unter der Gesamtbevölkerung am 31.12.2014 in %	Gemarkungsfläche am 01.01.2014 qkm	Einwohner je qkm Anzahl	
<b>440</b>	<b>I</b>	<b>50</b>	<b>47</b>	<b>3</b>	<b>471</b>	<b>473</b>	<b>-2</b>	<b>2</b>	<b>6 087</b>	<b>496</b>	<b>8,1</b>	<b>15,40</b>	<b>395</b>
<b>25</b>	<b>M</b>	31	33	-2	257	262	-5	- 6	3 023	237	7,8		
	<b>W</b>	19	14	5	214	211	3	8	3 064	236	7,7		

1) Einschl. nachträglicher Korrekturen von Wanderungsdaten durch Einwohnermeldeämter sowie unter Berücksichtigung der Staatsangehörigkeitswechsel.

Im Auftrag

Silke Aletter

Datenquelle: Hessisches Statistisches Landesamt, eigene Berechnungen

## Bevölkerung in den Gebietskörperschaften Hessens

Kreisfreie Stadt Landkreis Regierungsbezirk Verband	Bevölkerung am 09.05.11 Basis VZ 2011	Bevölkerung am 31.12.14 Basis VZ 2011	Veränderung absolut	Veränderung %
Darmstadt, St	143.499	151.879	8.380	5,84
Frankfurt am Main, St	667.925	717.624	49.699	7,44
Offenbach am Main, St	113.443	119.203	5.760	5,08
Wiesbaden, St	269.121	275.116	5.995	2,23
Bergstraße	260.741	263.822	3.081	1,18
Darmstadt-Dieburg	282.601	287.966	5.365	1,90
Groß-Gerau	251.050	260.793	9.743	3,88
Hochtaunuskreis	226.130	230.798	4.668	2,06
Main-Kinzig-Kreis	400.862	407.619	6.757	1,69
Main-Taunus-Kreis	224.059	229.976	5.917	2,64
Odenwaldkreis	96.613	96.082	-531	-0,55
Offenbach	332.327	341.669	9.342	2,81
Rheingau-Taunus-Kreis	180.226	182.117	1.891	1,05
<b>Wetteraukreis</b>	<b>292.573</b>	<b>297.369</b>	<b>4.796</b>	<b>1,64</b>
Reg.-Bez. Darmstadt	3.741.170	3.863.818	122.648	3,28
Gießen	251.238	259.834	8.596	3,42
Lahn-Dill-Kreis	253.441	251.440	-2.001	-0,79
Limburg-Weilburg	170.696	170.385	-311	-0,18
Marburg-Biedenkopf	241.226	241.598	372	0,15
Vogelsbegkreis	108.509	105.763	-2.746	-2,53
Reg.-Bez. Gießen	1.025.110	1.029.020	3.910	0,38
Kassel, St	190.765	194.747	3.982	2,09
Fulda	216.179	217.326	1.147	0,53
Hersfeld-Rotenburg	120.694	119.394	-1.300	-1,08
Kassel	234.933	233.451	-1.482	-0,63
Schwalm-Eder-Kreis	181.851	179.466	-2.385	-1,31
Waldeck-Frankenberg	158.990	156.460	-2.530	-1,59
Werra-Meißner-Kreis	102.124	100.206	-1.918	-1,88
Reg.-Bez. Kassel	1.205.536	1.201.050	-4.486	-0,37
Hessen	5.971.816	6.093.888	122.072	2,04

Quelle: Hessisches Statistisches Landesamt, eigene Berechnungen

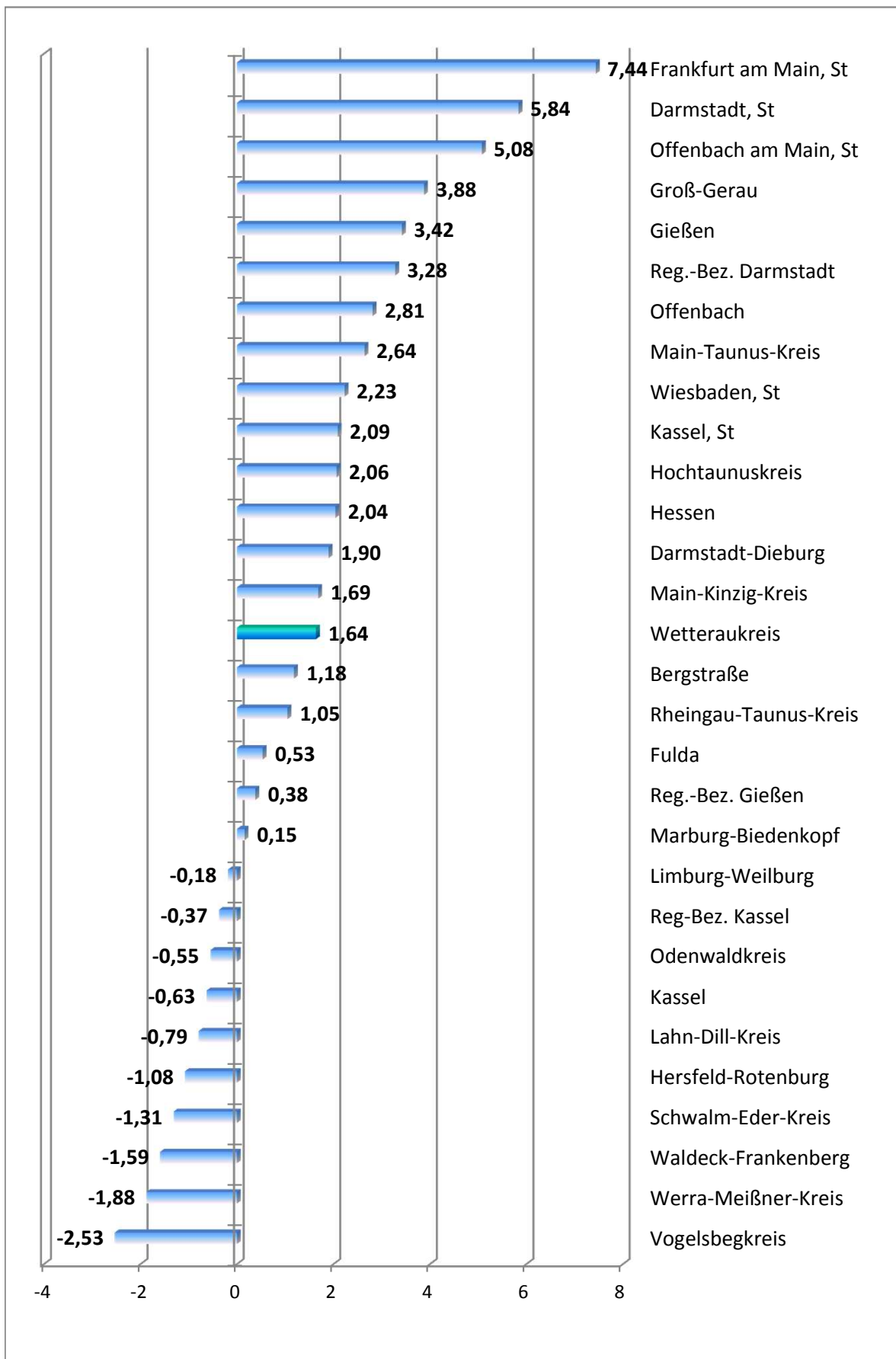
## Bevölkerung in den Gebietskörperschaften Hessens

Kreisfreie Stadt Landkreis Regierungsbezirk Verband	Bevölkerung am 25.05.87 vorhergehende Volkszählung)	Bevölkerung am 31.12.14 aktuelle Vokszählung 2011	Veränderung absolut	Veränderung %
Darmstadt, St	134.107	151.879	17.772	13,25
Frankfurt am Main, St	617.534	717.624	100.090	16,21
Offenbach am Main, St	111.332	119.203	7.871	7,07
Wiesbaden, St	251.755	275.116	23.361	9,28
Bergstraße	239.821	263.822	24.001	10,01
Darmstadt-Dieburg	248.655	287.966	39.311	15,81
Groß-Gerau	226.777	260.793	34.016	15,00
Hochtaunuskreis	202.839	230.798	27.959	13,78
Main-Kinzig-Kreis	357.091	407.619	50.528	14,15
Main-Taunus-Kreis	199.920	229.976	30.056	15,03
Odenwaldkreis	85.353	96.082	10.729	12,57
Offenbach	300.954	341.669	40.715	13,53
Rheingau-Taunus-Kreis	162.776	182.117	19.341	11,88
<b>Wetteraukreis</b>	<b>250.099</b>	<b>297.369</b>	<b>47.270</b>	<b>18,90</b>
Reg.-Bez. Darmstadt	3.389.613	3.863.818	474.205	13,99
Gießen	225.530	259.834	34.304	15,21
Lahn-Dill-Kreis	237.515	251.440	13.925	5,86
Limburg-Weilburg	151.565	170.385	18.820	12,42
Marburg-Biedenkopf	228.948	241.598	12.650	5,53
Vogelsbegkreis	107.490	105.763	-1.727	-1,61
Reg.-Bez. Gießen	950.871	1.029.020	78.149	8,22
Kassel, St	186.997	194.747	7.750	4,14
Fulda	187.080	217.326	30.246	16,17
Hersfeld-Rotenburg	125.171	119.394	-5.777	-4,62
Kassel	221.940	233.451	11.511	5,19
Schwalm-Eder-Kreis	176.535	179.466	2.931	1,66
Waldeck-Frankenberg	149.628	156.460	6.832	4,57
Werra-Meißner-Kreis	112.259	100.206	-12.053	-10,74
Reg-Bez. Kassel	1.160.311	1.201.050	40.739	3,51
Hessen	5.497.638	6.093.888	596.250	10,85

Quelle: Hessisches Statistisches Landesamt, eigene Berechnungen



**Bevölkerungsentwicklung der Bevölkerung am Hauptwohnsitz vom 09.05.2011  
(Zensusstichtag) bis 31.12.2014 in den Gebietskörperschaften Hessens  
nach Rangfolge in %**



**Bevölkerungsentwicklung der Bevölkerung am Hauptwohnsitz vom 25.05.1987  
(vorangegangene Volkszählung) bis 31.12.2014 in den Gebietskörperschaften  
Hessens nach Rangfolge in %**

