

## WETTERAUKREIS

### Wohnbevölkerung am 31.12.2012

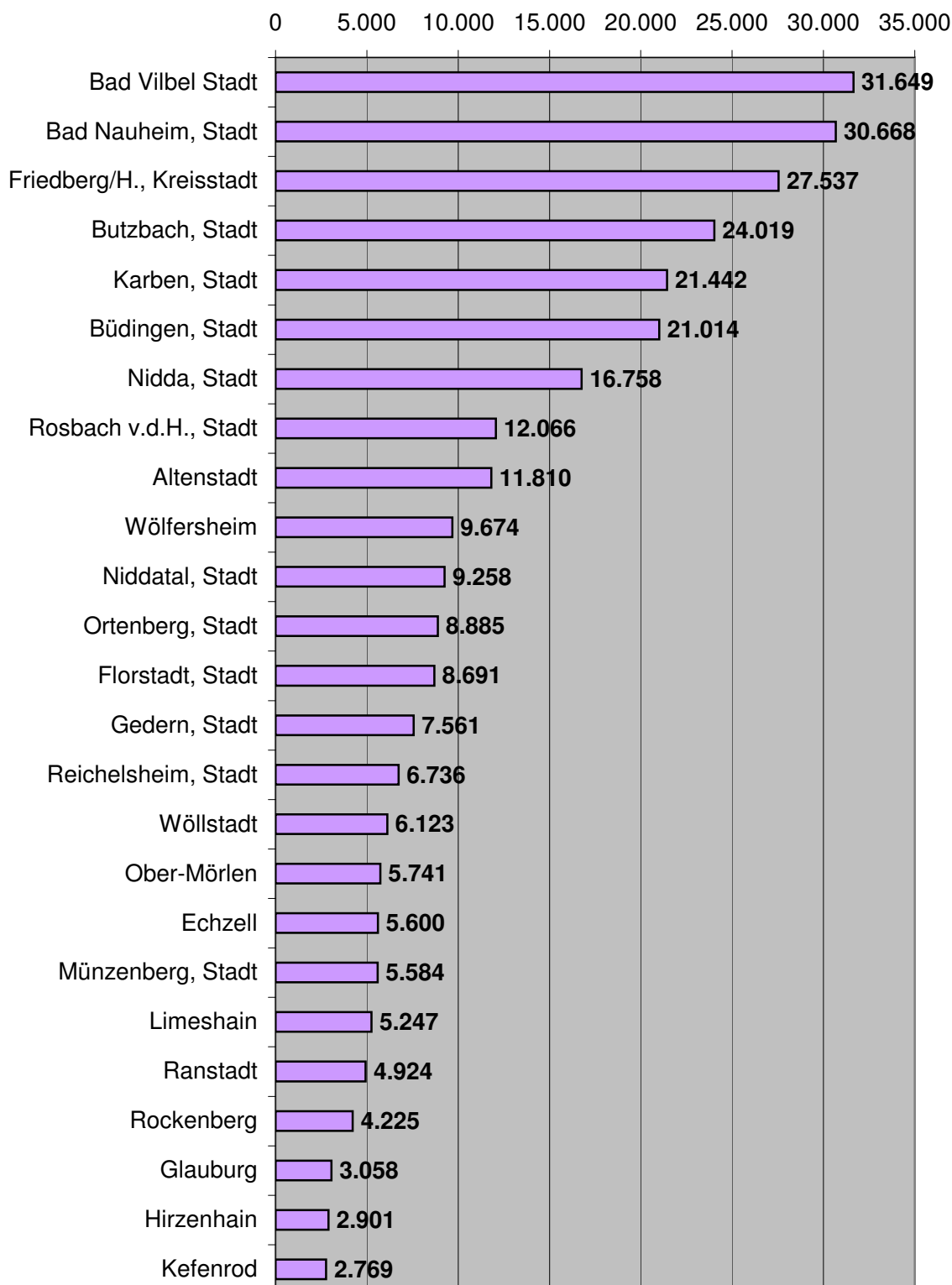
#### Fortschreibung Zensusergebnisse Volkszählung (VZ) vom 09.05.2011

Gemeindegliederungs-Nr. Land.Kreis.Gd e	Gemeinde	Wohnbevölkerung am 31.12.2012 insgesamt	darunter Nicht- deutsche	Zu- oder Ab- nahme der Bevölkerung gegenüber 31.12.2011	Veränderung gegenüber Ende Vorjahr %	Veränderung gegenüber Ende Vorjahr (VZ 1987) in %
006 440 001	Altenstadt	11.810	997	-15	-0,13	-0,66
006 440 002	Bad Nauheim, Stadt	30.668	3 818	355	1,17	-2,06
006 440 003	Bad Vilbel Stadt	31.649	3 583	-24	-0,08	-1,83
006 440 004	Büdingen, Stadt	21.014	1 628	117	0,56	-0,88
006 440 005	Butzbach, Stadt	24.019	1 709	86	0,36	-3,85
006 440 006	Echzell	5.600	299	-1	-0,02	-2,27
006 440 007	Florstadt, Stadt	8.691	348	-97	-1,10	0,36
006 440 008	Friedberg/H., Kreisstadt	27.537	3 317	137	0,50	-1,80
006 440 009	Gedern, Stadt	7.561	422	13	0,17	1,16
006 440 010	Glauburg	3.058	173	4	0,13	-0,84
006 440 011	Hirzenhain	2.901	182	26	0,90	3,72
006 440 012	Karben, Stadt	21.442	2 149	187	0,88	-2,06
006 440 013	Kefenrod	2.769	84	-22	-0,79	-1,42
006 440 014	Limeshain	5.247	490	13	0,25	-2,27
006 440 015	Münzenberg, Stadt	5.584	129	-27	-0,48	1,20
006 440 016	Nidda, Stadt	16.758	1 043	-90	-0,53	-4,50
006 440 017	Niddatal, Stadt	9.258	544	-25	-0,27	0,67
006 440 018	Ober-Mörlen	5.741	327	-4	-0,07	-0,85
006 440 019	Ortenberg, Stadt	8.885	375	-13	-0,15	-0,19
006 440 020	Ranstadt	4.924	218	-9	-0,18	0,16
006 440 021	Reichelsheim, Stadt	6.736	514	51	0,76	-0,07
006 440 022	Rockenberg	4.225	150	-17	-0,40	3,55
006 440 023	Rosbach v.d.H., Stadt	12.066	1 161	163	1,37	-2,35
006 440 024	Wölfersheim	9.674	383	16	0,17	-0,87
006 440 025	Wöllstadt	6.123	465	3	0,05	-0,31
<b>006 440</b>	<b>Wetteraukreis insgesamt</b>	<b>293.940</b>	<b>24.508</b>	<b>827</b>	<b>0,28</b>	<b>-1,50</b>

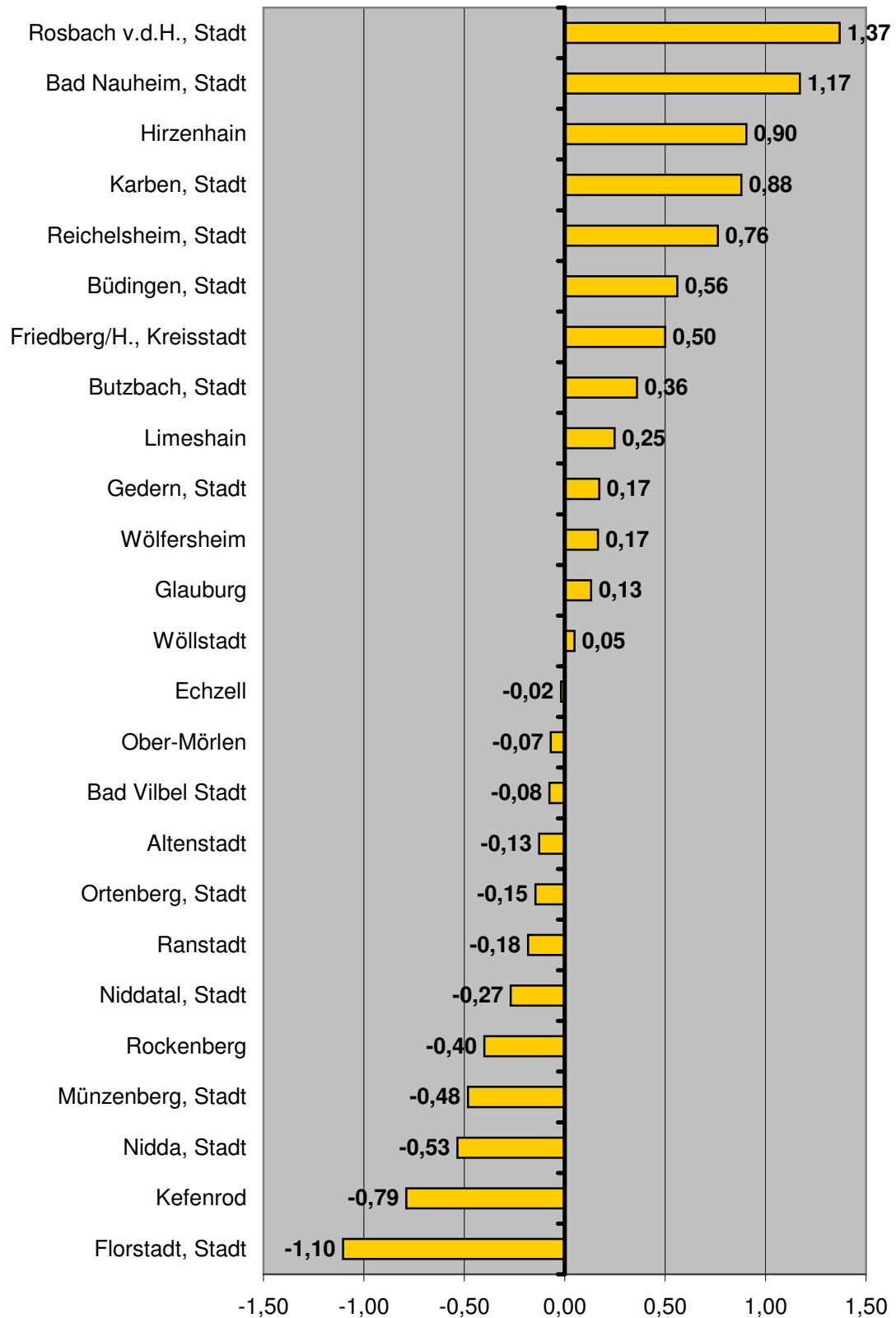
Datenquelle: Hessisches Statistisches Landesamt

Darstellung und Berechnung: Strukturförderung und Umwelt

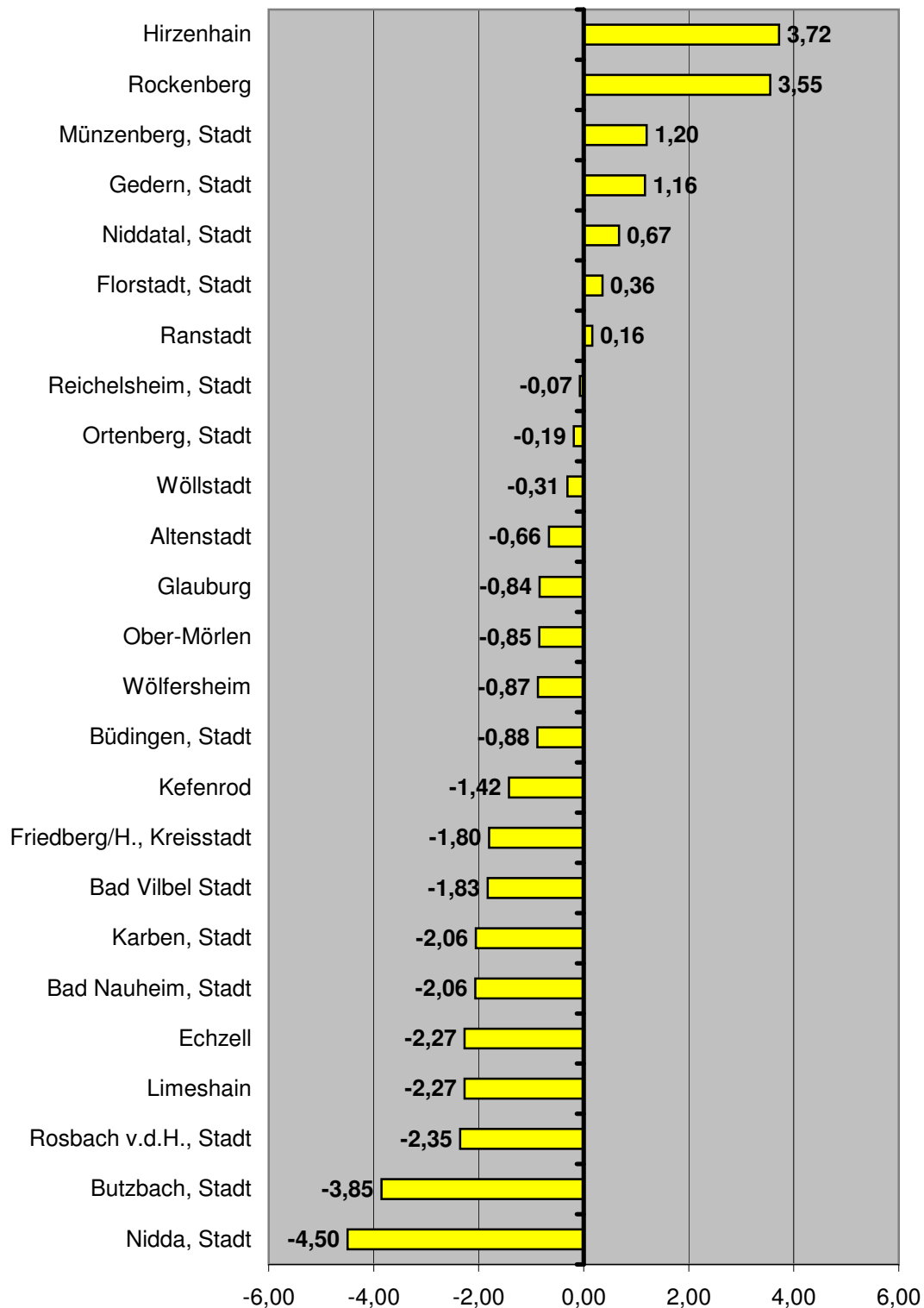
**Die Wohnbevölkerung mit Hauptwohnsitz in den  
Kommunen des Wetteraukreises am 31.12.2012 nach  
Fortschreibung der Volkszählungsergebnisse 2011 in  
Rangfolge der Einwohnerzahl**



**Prozentuale Bevölkerungsentwicklung der Bevölkerung mit  
Hauptwohnsitz 31.12.11 bis 31.12.12 nach Fortschreibung VZ  
2011 in den Wetterauer Kommunen in Rangfolge**



**Prozentuale Änderung der Wohnbevölkerung nach den  
Ergebnissen VZ-Fortschreibung 1987, Stand 31.12.2011,  
im Vergleich zur Fortschreibung VZ 2011, Stand  
31.12.2012, in den Kommunen im Wetteraukreis in  
Rangfolge**



**Wetteraukreis  
Der Kreisausschuss  
61169 Friedberg  
Strukturförderung und Umwelt**

**Bevölkerungsvorgänge im Jahr 2012 auf Basis der Volkszählung 2011**

Stat. Kenn.-ziffer	Geschl.	Geborene	Gestorbene	Natürl. Bevölkerungssaldo	Zuzugene	Fortzugene	Wanderungssaldo	1) Zu- oder Abnahme der Bevölkerung gegenüber 31.12.2011	Wohnbevölkerung am 31.12.2012 insgesamt	Nicht-deutsche unter der Gesamtbevölkerung am 31.12.2012 in %	Nicht-deutsche 31.12.2012 in %	Gemarkungsfläche am 01.01.2012 qkm	Einwohner je qkm Anzahl
<b>440</b>	<b>I</b>	<b>2.335</b>	<b>3.095</b>	<b>-760</b>	<b>19.030</b>	<b>17.487</b>	<b>1.543</b>	<b>827</b>	<b>293.940</b>	<b>24.508</b>	<b>8,3</b>	<b>1.100,73</b>	<b>267</b>
	M	1.198	1.449	-251	9.893	9.185	708	487	144.092		0,0		
	W	1.137	1.646	-509	9.137	8.302	835	340	149.848		0,0		

1) Einschl. nachträglicher Korrekturen von Wanderungsdaten durch Einwohnermeldeämter sowie unter Berücksichtigung der Staatsangehörigkeitswechsel.

Im Auftrag  
Silke Aletter

Datenquelle: Hessisches Statistisches Landesamt, eigene Berechnungen

Friedberg/Hessen, den 05.07.2013

Gemeindevorstand der Gemeinde  
 63674 Altstadt

**Bevölkerungsvorgänge im Jahr 2012 auf Basis der Volkszählung 2011**

Stat. Kenn.-ziffer	Geschl.	Gebo-rene	Gestor-bene	Natürl. Bevöl-kerungs-saldo	Zu-ge-zogene	Fort-ge-zogene	Wande-rungs-saldo	1) Zu- oder Abnahme der Bevöl-kerung gegenüber 31.12.2011	Wohn-bevölke-rung am 31.12.2012 insgesamt	Nicht-deut-sche un-ter der Gesamt-wohnbe-völke-rung am 31.12.2012	Nicht-deutsche 31.12.2012 in %	Gemar-kungsflä-che am 01.01.2012 qkm	Einwoh-ner je qkm Anzahl
<b>440</b>	<b>I</b>	<b>95</b>	<b>114</b>	<b>-19</b>	<b>802</b>	<b>800</b>	<b>2</b>	<b>- 15</b>	<b>11 810</b>	<b>997</b>	<b>8,4</b>	<b>30,09</b>	<b>392</b>
<b>1</b>	<b>M</b>	<b>50</b>	<b>55</b>	<b>-5</b>	<b>427</b>	<b>411</b>	<b>16</b>	<b>12</b>	<b>5 873</b>		<b>0</b>		
	<b>W</b>	<b>45</b>	<b>59</b>	<b>-14</b>	<b>375</b>	<b>389</b>	<b>-14</b>	<b>- 27</b>	<b>5 937</b>		<b>0</b>		

1) Einschl. nachträglicher Korrekturen von Wanderungsdaten durch Einwohnermeldeämter sowie unter Berücksichtigung der Staatsangehörigkeitswechsel.

Im Auftrag  
 Silke Aletter

Datenquelle: Hessisches Statistisches Landesamt, eigene Berechnungen

Friedberg/Hessen, den 05.07.2013

Magistrat der Stadt  
 61231 Bad Nauheim

**Bevölkerungsvorgänge im Jahr 2012 auf Basis der Volkszählung 2011**

Stat. Kenn.-ziffer	Geschl.	Geborene	Gestorbene	Natürl. Bevölkerungssaldo	Zuzugene	Fortzugene	Wanderungssaldo	1) Zu- oder Abnahme der Bevölkerung gegenüber 31.12.2011	Wohnbevölkerung am 31.12.2012 insgesamt	Nicht-deutsche unter der Gesamtbevölkerung am 31.12.2012	Nicht-deutsche in %	Gemarkungsfläche am 01.01.2012 qkm	Einwohner je qkm Anzahl
<b>440</b>	<b>I</b>	<b>226</b>	<b>497</b>	<b>-271</b>	<b>2 281</b>	<b>1 657</b>	<b>624</b>	<b>355</b>	<b>30 668</b>	<b>3.818</b>	<b>12,4</b>	<b>32,54</b>	<b>942</b>
<b>2</b>	<b>M</b>	<b>117</b>	<b>198</b>	<b>-81</b>	<b>1 156</b>	<b>839</b>	<b>317</b>	<b>237</b>	<b>14 290</b>		<b>0</b>		
	<b>W</b>	<b>109</b>	<b>299</b>	<b>-190</b>	<b>1 125</b>	<b>818</b>	<b>307</b>	<b>118</b>	<b>16 378</b>		<b>0</b>		

1) Einschl. nachträglicher Korrekturen von Wanderungsdaten durch Einwohnermeldeämter sowie unter Berücksichtigung der Staatsangehörigkeitswechsel.

Im Auftrag  
 Silke Aletter

Datenquelle: Hessisches Statistisches Landesamt, eigene Berechnungen

Friedberg/Hessen, den 05.07.2013

Magistrat der Stadt  
 61118 Bad Vilbel

**Bevölkerungsvorgänge im Jahr 2012 auf Basis der Volkszählung 2011**

Stat. Kenn.-ziffer	Geschl.	Geborene	Gestorbene	Natürl. Bevölkerungssaldo	Zuzugene	Fortzugene	Wanderungssaldo	1) Zu- oder Abnahme der Bevölkerung gegenüber 31.12.2011	Wohnbevölkerung am 31.12.2012 insgesamt	Nicht-deutsche unter der Gesamtbevölkerung am 31.12.2012	Nicht-deutsche 31.12.2012 in %	Gemarkungsfläche am 01.01.2012 qkm	Einwohner je qkm Anzahl
<b>440</b>	<b>I</b>	<b>317</b>	<b>280</b>	<b>37</b>	<b>2 037</b>	<b>2 098</b>	<b>-61</b>	<b>- 24</b>	<b>31 649</b>	<b>3 583</b>	<b>11,3</b>	<b>25,68</b>	<b>1.233</b>
<b>3</b>	<b>M</b>	159	144	15	1 011	1 184	-173	- 158	<b>15 099</b>		0		
	<b>W</b>	158	136	22	1 026	914	112	134	<b>16 550</b>		0		

1) Einschl. nachträglicher Korrekturen von Wanderungsdaten durch Einwohnermeldeämter sowie unter Berücksichtigung der Staatsangehörigkeitswechsel.

Im Auftrag  
 Silke Aletter

Datenquelle: Hessisches Statistisches Landesamt, eigene Berechnungen



Friedberg/Hessen, den 05.07.2013

Magistrat der Stadt  
 63654 Büdingen

**Bevölkerungsvorgänge im Jahr 2012 auf Basis der Volkszählung 2011**

Stat. Kenn- ziffer	Geschl.	Gebo- rene	Gestor- bene	Natürl. Bevöl- kerungs- saldo	Zu- ge- zo- gene	Fort- ge- zo- gene	Wande- rungs- saldo	1) Zu- oder Abnahme der Bevöl- kerung gegenüber 31.12.2011	Wohn- bevölke- rung am 31.12.2012 insgesamt	Nicht- deut- sche un- ter der Gesamt- wohnbe- völke- rung am 31.12.2012	Nicht- deutsche 31.12.2012 in %	Gemar- kungsflä- che am 01.01.2012 qkm	Einwoh- ner je qkm Anzahl
<b>440</b>	<b>I</b>	<b>160</b>	<b>192</b>	<b>-32</b>	<b>1 258</b>	<b>1 112</b>	<b>146</b>	<b>117</b>	<b>21 014</b>	<b>1.628</b>	<b>7,7</b>	<b>122,88</b>	<b>171</b>
<b>4</b>	<b>M</b>	<b>83</b>	<b>99</b>	<b>-16</b>	<b>643</b>	<b>570</b>	<b>73</b>	<b>60</b>	<b>10 347</b>		<b>0</b>		
	<b>W</b>	<b>77</b>	<b>93</b>	<b>-16</b>	<b>615</b>	<b>542</b>	<b>73</b>	<b>57</b>	<b>10 667</b>		<b>0</b>		

1) Einschl. nachträglicher Korrekturen von Wanderungsdaten durch Einwohnermeldeämter sowie unter Berücksichtigung der Staatsangehörigkeitswechsel.

Im Auftrag  
 Silke Aletter

Datenquelle: Hessisches Statistisches Landesamt, eigene Berechnungen

Friedberg/Hessen, den 05.07.2013

Magistrat der Stadt  
 35510 Butzbach

**Bevölkerungsvorgänge im Jahr 2012 auf Basis der Volkszählung 2011**

Stat. Kenn.-ziffer	Geschl.	Geborene	Gestorbene	Natürl. Bevölkerungssaldo	Zuzugene	Fortzugene	Wanderungssaldo	1) Zu- oder Abnahme der Bevölkerung gegenüber 31.12.2011	Wohnbevölkerung am 31.12.2012 insgesamt	Nicht-deutsche unter der Gesamtbevölkerung am 31.12.2012	Nicht-deutsche 31.12.2012 in %	Gemarkungsfläche am 01.01.2012 qkm	Einwohner je qkm Anzahl
<b>440</b>	<b>I</b>	<b>183</b>	<b>285</b>	<b>-102</b>	<b>1 386</b>	<b>1 202</b>	<b>184</b>	<b>86</b>	<b>24 019</b>	<b>1.709</b>	<b>7,1</b>	<b>106,60</b>	<b>225</b>
<b>5</b>	<b>M</b>	<b>97</b>	<b>142</b>	<b>-45</b>	<b>709</b>	<b>628</b>	<b>81</b>	<b>39</b>	<b>11 940</b>		<b>0</b>		
	<b>W</b>	<b>86</b>	<b>143</b>	<b>-57</b>	<b>677</b>	<b>574</b>	<b>103</b>	<b>47</b>	<b>12 079</b>		<b>0</b>		

1) Einschl. nachträglicher Korrekturen von Wanderungsdaten durch Einwohnermeldeämter sowie unter Berücksichtigung der Staatsangehörigkeitswechsel.

Im Auftrag  
 Silke Aletter

Datenquelle: Hessisches Statistisches Landesamt, eigene Berechnungen

Friedberg/Hessen, den 05.07.2013

Gemeindevorstand der Gemeinde  
 61209 Echzell

**Bevölkerungsvorgänge im Jahr 2012 auf Basis der Volkszählung 2011**

Stat. Kenn.-ziffer	Geschl.	Gebo-rene	Gestor-bene	Natürl. Bevöl-kerungs-saldo	Zu-ge-zogene	Fort-ge-zogene	Wande-rungs-saldo	1) Zu- oder Abnahme der Bevöl-kerung gegenüber 31.12.2011	Wohn-bevölke-rung am 31.12.2012 insgesamt	Nicht-deut-sche un-ter der Gesamt-wohnbe-völke-rung am 31.12.2012	Nicht-deutsche 31.12.2012 in %	Gemar-kungsflä-che am 01.01.2012 qkm	Einwoh-ner je qkm Anzahl
<b>440</b>	<b>I</b>	<b>44</b>	<b>58</b>	<b>-14</b>	<b>398</b>	<b>385</b>	<b>13</b>	<b>- 1</b>	<b>5 600</b>	<b>299</b>	<b>5,3</b>	<b>37,61</b>	<b>149</b>
<b>6</b>	<b>M</b>	19	24	-5	196	186	10	5	2 752		0		
	<b>W</b>	25	34	-9	202	199	3	- 6	2 848		0		

1) Einschl. nachträglicher Korrekturen von Wanderungsdaten durch Einwohnermeldeämter sowie unter Berücksichtigung der Staatsangehörigkeitswechsel.

Im Auftrag  
 Silke Aletter

Datenquelle: Hessisches Statistisches Landesamt, eigene Berechnungen

Friedberg/Hessen, den 05.07.2013

Magistrat der Stadt  
 61197 Florstadt

**Bevölkerungsvorgänge im Jahr 2012 auf Basis der Volkszählung 2011**

Stat. Kenn.-ziffer	Geschl.	Geborene	Gestorbene	Natürl. Bevölkerungs-saldo	Zu-ge-zogene	Fort-ge-zogene	Wande-rungs-saldo	1) Zu- oder Abnahme der Bevöl-kerung gegenüber 31.12.2011	Wohn-bevölke-rung am 31.12.2012 insgesamt	Nicht-deut-sche un-ter der Gesamt-wohnbe-völke-rung am 31.12.2012	Nicht-deutsche 31.12.2012 in %	Gemar-kungsflä-che am 01.01.2012 qkm	Einwoh-ner je qkm Anzahl
<b>440</b>	<b>I</b>	<b>57</b>	<b>100</b>	<b>-43</b>	<b>452</b>	<b>507</b>	<b>-55</b>	<b>- 97</b>	<b>8 691</b>	<b>348</b>	<b>4,0</b>	<b>39,60</b>	<b>219</b>
<b>7</b>	<b>M</b>	<b>27</b>	<b>44</b>	<b>-17</b>	<b>217</b>	<b>246</b>	<b>-29</b>	<b>- 45</b>	<b>4 281</b>		<b>0</b>		
	<b>W</b>	<b>30</b>	<b>56</b>	<b>-26</b>	<b>235</b>	<b>261</b>	<b>-26</b>	<b>- 52</b>	<b>4 410</b>		<b>0</b>		

1) Einschl. nachträglicher Korrekturen von Wanderungsdaten durch Einwohnermeldeämter sowie unter Berücksichtigung der Staatsangehörigkeitswechsel.

Im Auftrag  
 Silke Aletter

Datenquelle: Hessisches Statistisches Landesamt, eigene Berechnungen

Friedberg/Hessen, den 05.07.2013

Magistrat der Stadt  
 61169 Friedberg

**Bevölkerungsvorgänge im Jahr 2012 auf Basis der Volkszählung 2011**

Stat. Kenn.-ziffer	Geschl.	Geborene	Gestorbene	Natürl. Bevölkerungssaldo	Zuzugene	Fortzugene	Wanderungssaldo	1) Zu- oder Abnahme der Bevölkerung gegenüber 31.12.2011	Wohnbevölkerung am 31.12.2012 insgesamt	Nicht-deutsche unter der Gesamtbevölkerung am 31.12.2012	Nicht-deutsche 31.12.2012 in %	Gemarkungsfläche am 01.01.2012 qkm	Einwohner je qkm Anzahl
<b>440</b>	<b>I</b>	<b>218</b>	<b>267</b>	<b>-49</b>	<b>2 075</b>	<b>1 903</b>	<b>172</b>	<b>137</b>	<b>27 537</b>	<b>3.317</b>	<b>12,0</b>	<b>50,17</b>	<b>549</b>
<b>8</b>	<b>M</b>	<b>112</b>	<b>131</b>	<b>-19</b>	<b>1 129</b>	<b>1 011</b>	<b>118</b>	<b>109</b>	<b>13 639</b>		<b>0</b>		
	<b>W</b>	<b>106</b>	<b>136</b>	<b>-30</b>	<b>946</b>	<b>892</b>	<b>54</b>	<b>28</b>	<b>13 898</b>		<b>0</b>		

1) Einschl. nachträglicher Korrekturen von Wanderungsdaten durch Einwohnermeldeämter sowie unter Berücksichtigung der Staatsangehörigkeitswechsel.

Im Auftrag  
 Silke Aletter

Datenquelle: Hessisches Statistisches Landesamt, eigene Berechnungen

Friedberg/Hessen, den 05.07.2013

Magistrat der Stadt  
 63688 Gedern

**Bevölkerungsvorgänge im Jahr 2012 auf Basis der Volkszählung 2011**

Stat. Kenn.-ziffer	Geschl.	Geborene	Gestorbene	Natürl. Bevölkerungssaldo	Zuzugene	Fortzugene	Wanderungssaldo	1) Zu- oder Abnahme der Bevölkerung gegenüber 31.12.2011	Wohnbevölkerung am 31.12.2012 insgesamt	Nicht-deutsche unter der Gesamtbevölkerung am 31.12.2012	Nicht-deutsche 31.12.2012 in %	Gemarkungsfläche am 01.01.2012 qkm	Einwohner je qkm Anzahl
<b>440</b>	<b>I</b>	<b>60</b>	<b>85</b>	<b>-25</b>	<b>392</b>	<b>355</b>	<b>37</b>	<b>13</b>	<b>7 561</b>	<b>422</b>	<b>5,6</b>	<b>75,24</b>	<b>100</b>
<b>9</b>	<b>M</b>	<b>38</b>	<b>32</b>	<b>6</b>	<b>207</b>	<b>191</b>	<b>16</b>	<b>22</b>	<b>3 777</b>		<b>0</b>		
	<b>W</b>	<b>22</b>	<b>53</b>	<b>-31</b>	<b>185</b>	<b>164</b>	<b>21</b>	<b>- 9</b>	<b>3 784</b>		<b>0</b>		

1) Einschl. nachträglicher Korrekturen von Wanderungsdaten durch Einwohnermeldeämter sowie unter Berücksichtigung der Staatsangehörigkeitswechsel.

Im Auftrag  
 Silke Aletter

Datenquelle: Hessisches Statistisches Landesamt, eigene Berechnungen

Friedberg/Hessen, den 05.07.2013

Gemeindevorstand der Gemeinde  
 63695 Glauburg

**Bevölkerungsvorgänge im Jahr 2012 auf Basis der Volkszählung 2011**

Stat. Kenn.-ziffer	Geschl.	Geborene	Gestorbene	Natürl. Bevölkerungssaldo	Zuzugene	Fortzugene	Wanderungssaldo	1) Zu- oder Abnahme der Bevölkerung gegenüber 31.12.2011	Wohnbevölkerung am 31.12.2012 insgesamt	Nicht-deutsche unter der Gesamtbevölkerung am 31.12.2012	Nicht-deutsche 31.12.2012 in %	Gemarkungsfläche am 01.01.2012 qkm	Einwohner je qkm Anzahl
<b>440</b>	<b>I</b>	<b>17</b>	<b>30</b>	<b>-13</b>	<b>169</b>	<b>152</b>	<b>17</b>	<b>4</b>	<b>3 058</b>	<b>173</b>	<b>5,7</b>	<b>12,67</b>	<b>241</b>
<b>10</b>	<b>M</b>	<b>8</b>	<b>17</b>	<b>-9</b>	<b>98</b>	<b>79</b>	<b>19</b>	<b>10</b>	<b>1 524</b>		<b>0</b>		
	<b>W</b>	<b>9</b>	<b>13</b>	<b>-4</b>	<b>71</b>	<b>73</b>	<b>-2</b>	<b>- 6</b>	<b>1 534</b>		<b>0</b>		

1) Einschl. nachträglicher Korrekturen von Wanderungsdaten durch Einwohnermeldeämter sowie unter Berücksichtigung der Staatsangehörigkeitswechsel.

Im Auftrag  
 Silke Aletter

Datenquelle: Hessisches Statistisches Landesamt, eigene Berechnungen

Friedberg/Hessen, den 05.07.2013

Gemeindevorstand der Gemeinde  
 63697 Hirzenhain

**Bevölkerungsvorgänge im Jahr 2012 auf Basis der Volkszählung 2011**

Stat. Kenn.-ziffer	Geschl.	Gebo-rene	Gestor-bene	Natürl. Bevöl-kerungs-saldo	Zu-ge-zogene	Fort-ge-zogene	Wande-rungs-saldo	1) Zu- oder Abnahme der Bevöl-kerung gegenüber 31.12.2011	Wohn-bevölke-rung am 31.12.2012 insgesamt	Nicht-deut-sche un-ter der Gesamt-wohnbe-völke-rung am 31.12.2012	Nicht-deutsche 31.12.2012 in %	Gemar-kungsflä-che am 01.01.2012 qkm	Einwoh-ner je qkm Anzahl
<b>440</b>	<b>I</b>	<b>26</b>	<b>28</b>	<b>-2</b>	<b>223</b>	<b>194</b>	<b>29</b>	<b>26</b>	<b>2 901</b>	<b>182</b>	<b>6,3</b>	<b>16,11</b>	<b>180</b>
<b>11</b>	<b>M</b>	13	13	0	112	97	15	14	<b>1 452</b>		0		
	<b>W</b>	13	15	-2	111	97	14	12	<b>1 449</b>		0		

1) Einschl. nachträglicher Korrekturen von Wanderungsdaten durch Einwohnermeldeämter sowie unter Berücksichtigung der Staatsangehörigkeitswechsel.

Im Auftrag  
 Silke Aletter

Datenquelle: Hessisches Statistisches Landesamt, eigene Berechnungen



Friedberg/Hessen, den 05.07.2013

Magistrat der Stadt  
 61184 Karben

**Bevölkerungsvorgänge im Jahr 2012 auf Basis der Volkszählung 2011**

Stat. Kenn.-ziffer	Geschl.	Geborene	Gestorbene	Natürl. Bevölkerungssaldo	Zuzugene	Fortzugene	Wanderungssaldo	1) Zu- oder Abnahme der Bevölkerung gegenüber 31.12.2011	Wohnbevölkerung am 31.12.2012 insgesamt	Nicht-deutsche unter der Gesamtbevölkerung am 31.12.2012	Nicht-deutsche 31.12.2012 in %	Gemarkungsfläche am 01.01.2012 qkm	Einwohner je qkm Anzahl
<b>440</b>	<b>I</b>	<b>190</b>	<b>210</b>	<b>-20</b>	<b>1 588</b>	<b>1 390</b>	<b>198</b>	<b>187</b>	<b>21 442</b>	<b>2.149</b>	<b>10,0</b>	<b>43,94</b>	<b>488</b>
<b>12</b>	<b>M</b>	97	96	1	861	769	92	102	<b>10 660</b>		0		
	<b>W</b>	93	114	-21	727	621	106	85	<b>10 782</b>		0		

1) Einschl. nachträglicher Korrekturen von Wanderungsdaten durch Einwohnermeldeämter sowie unter Berücksichtigung der Staatsangehörigkeitswechsel.

Im Auftrag  
 Silke Aletter

Datenquelle: Hessisches Statistisches Landesamt, eigene Berechnungen

Friedberg/Hessen, den 05.07.2013

Gemeindevorstand der Gemeinde  
 63699 Kefenrod

**Bevölkerungsvorgänge im Jahr 2012 auf Basis der Volkszählung 2011**

Stat. Kenn.-ziffer	Geschl.	Gebo-rene	Gestor-bene	Natürl. Bevöl-kerungs-saldo	Zu-ge-zogene	Fort-ge-zogene	Wande-rungs-saldo	1) Zu- oder Abnahme der Bevöl-kerung gegenüber 31.12.2011	Wohn-bevölke-rung am 31.12.2012 insgesamt	Nicht-deut-sche un-ter der Gesamt-wohnbe-völke-rung am 31.12.2012	Nicht-deutsche 31.12.2012 in %	Gemar-kungsflä-che am 01.01.2012 qkm	Einwoh-ner je qkm Anzahl
<b>440</b>	<b>I</b>	<b>12</b>	<b>24</b>	<b>-12</b>	<b>133</b>	<b>143</b>	<b>-10</b>	<b>- 22</b>	<b>2 769</b>	<b>84</b>	<b>3,0</b>	<b>30,66</b>	<b>90</b>
<b>13</b>	<b>M</b>	<b>5</b>	<b>12</b>	<b>-7</b>	<b>58</b>	<b>68</b>	<b>-10</b>	<b>- 17</b>	<b>1 351</b>		<b>0</b>		
	<b>W</b>	<b>7</b>	<b>12</b>	<b>-5</b>	<b>75</b>	<b>75</b>	<b>0</b>	<b>- 5</b>	<b>1 418</b>		<b>0</b>		

1) Einschl. nachträglicher Korrekturen von Wanderungsdaten durch Einwohnermeldeämter sowie unter Berücksichtigung der Staatsangehörigkeitswechsel.

Im Auftrag  
 Silke Aletter

Datenquelle: Hessisches Statistisches Landesamt, eigene Berechnungen

Friedberg/Hessen, den 05.07.2013

Gemeindevorstand der Gemeinde  
 63694 Limeshain

**Bevölkerungsvorgänge im Jahr 2012 auf Basis der Volkszählung 2011**

Stat. Kenn.-ziffer	Geschl.	Gebo-rene	Gestor-bene	Natürl. Bevöl-kerungs-saldo	Zu-ge-zogene	Fort-ge-zogene	Wande-rungs-saldo	1) Zu- oder Abnahme der Bevöl-kerung gegenüber 31.12.2011	Wohn-bevölke-rung am 31.12.2012 insgesamt	Nicht-deut-sche un-ter der Gesamt-wohnbe-völke-rung am 31.12.2012	Nicht-deutsche 31.12.2012 in %	Gemar-kungsflä-che am 01.01.2012 qkm	Einwoh-ner je qkm Anzahl
<b>440</b>	<b>I</b>	<b>44</b>	<b>37</b>	<b>7</b>	<b>404</b>	<b>402</b>	<b>2</b>	<b>13</b>	<b>5 247</b>	<b>490</b>	<b>9,3</b>	<b>12,50</b>	<b>420</b>
<b>14</b>	<b>M</b>	<b>23</b>	<b>15</b>	<b>8</b>	<b>204</b>	<b>206</b>	<b>-2</b>	<b>9</b>	<b>2 587</b>		<b>0</b>		
	<b>W</b>	<b>21</b>	<b>22</b>	<b>-1</b>	<b>200</b>	<b>196</b>	<b>4</b>	<b>4</b>	<b>2 660</b>		<b>0</b>		

1) Einschl. nachträglicher Korrekturen von Wanderungsdaten durch Einwohnermeldeämter sowie unter Berücksichtigung der Staatsangehörigkeitswechsel.

Im Auftrag  
 Silke Aletter

Datenquelle: Hessisches Statistisches Landesamt, eigene Berechnungen

Friedberg/Hessen, den 05.07.2013

Magistrat der Stadt  
 35516 Münzenberg

**Bevölkerungsvorgänge im Jahr 2012 auf Basis der Volkszählung 2011**

Stat. Kenn.-ziffer	Geschl.	Geborene	Gestorbene	Natürl. Bevölkerungssaldo	Zuzugene	Fortzugene	Wanderungssaldo	1) Zu- oder Abnahme der Bevölkerung gegenüber 31.12.2011	Wohnbevölkerung am 31.12.2012 insgesamt	Nicht-deutsche unter der Gesamtbevölkerung am 31.12.2012	Nicht-deutsche 31.12.2012 in %	Gemarkungsfläche am 01.01.2012 qkm	Einwohner je qkm Anzahl
<b>440</b>	<b>I</b>	<b>32</b>	<b>48</b>	<b>-16</b>	<b>246</b>	<b>257</b>	<b>-11</b>	<b>- 27</b>	<b>5 584</b>	<b>129</b>	<b>2,3</b>	<b>31,63</b>	<b>177</b>
<b>15</b>	<b>M</b>	21	21	0	126	115	11	5	<b>2 760</b>		0		
	<b>W</b>	11	27	-16	120	142	-22	- 32	<b>2 824</b>		0		

1) Einschl. nachträglicher Korrekturen von Wanderungsdaten durch Einwohnermeldeämter sowie unter Berücksichtigung der Staatsangehörigkeitswechsel.

Im Auftrag  
 Silke Aletter

Datenquelle: Hessisches Statistisches Landesamt, eigene Berechnungen

Friedberg/Hessen, den 05.07.2013

Magistrat der Stadt  
 63667 Nidda

**Bevölkerungsvorgänge im Jahr 2012 auf Basis der Volkszählung 2011**

Stat. Kenn.-ziffer	Geschl.	Geborene	Gestorbene	Natürl. Bevölkerungssaldo	Zuzugene	Fortzugene	Wanderungssaldo	1) Zu- oder Abnahme der Bevölkerung gegenüber 31.12.2011	Wohnbevölkerung am 31.12.2012 insgesamt	Nicht-deutsche unter der Gesamtbevölkerung am 31.12.2012	Nicht-deutsche 31.12.2012 in %	Gemarkungsfläche am 01.01.2012 qkm	Einwohner je qkm Anzahl
<b>440</b>	<b>I</b>	<b>142</b>	<b>228</b>	<b>-86</b>	<b>842</b>	<b>847</b>	<b>-5</b>	<b>- 90</b>	<b>16 758</b>	<b>1.043</b>	<b>6,2</b>	<b>118,35</b>	<b>142</b>
<b>16</b>	<b>M</b>	68	103	-35	430	447	-17	- 53	<b>8 248</b>		0		
	<b>W</b>	74	125	-51	412	400	12	- 37	<b>8 510</b>		0		

1) Einschl. nachträglicher Korrekturen von Wanderungsdaten durch Einwohnermeldeämter sowie unter Berücksichtigung der Staatsangehörigkeitswechsel.

Im Auftrag  
 Silke Aletter

Datenquelle: Hessisches Statistisches Landesamt, eigene Berechnungen

Friedberg/Hessen, den 05.07.2013

Magistrat der Stadt  
 61194 Niddatal

**Bevölkerungsvorgänge im Jahr 2012 auf Basis der Volkszählung 2011**

Stat. Kenn.-ziffer	Geschl.	Geborene	Gestorbene	Natürl. Bevölkerungssaldo	Zuzugene	Fortzugene	Wanderungssaldo	1) Zu- oder Abnahme der Bevölkerung gegenüber 31.12.2011	Wohnbevölkerung am 31.12.2012 insgesamt	Nicht-deutsche unter der Gesamtbevölkerung am 31.12.2012	Nicht-deutsche 31.12.2012 in %	Gemarkungsfläche am 01.01.2012 qkm	Einwohner je qkm Anzahl
<b>440</b>	<b>I</b>	<b>68</b>	<b>71</b>	<b>-3</b>	<b>595</b>	<b>617</b>	<b>-22</b>	<b>- 25</b>	<b>9 258</b>	<b>544</b>	<b>5,9</b>	<b>40,26</b>	<b>230</b>
<b>17</b>	<b>M</b>	<b>35</b>	<b>33</b>	<b>2</b>	<b>308</b>	<b>323</b>	<b>-15</b>	<b>- 13</b>	<b>4 567</b>		<b>0</b>		
	<b>W</b>	<b>33</b>	<b>38</b>	<b>-5</b>	<b>287</b>	<b>294</b>	<b>-7</b>	<b>- 12</b>	<b>4 691</b>		<b>0</b>		

1) Einschl. nachträglicher Korrekturen von Wanderungsdaten durch Einwohnermeldeämter sowie unter Berücksichtigung der Staatsangehörigkeitswechsel.

Im Auftrag  
 Silke Aletter

Datenquelle: Hessisches Statistisches Landesamt, eigene Berechnungen

Friedberg/Hessen, den 05.07.2013

Gemeindevorstand der Gemeinde  
 61239 Ober-Mörlen

**Bevölkerungsvorgänge im Jahr 2012 auf Basis der Volkszählung 2011**

Stat. Kenn.-ziffer	Geschl.	Gebo-rene	Gestor-bene	Natürl. Bevöl-kerungs-saldo	Zu-ge-zogene	Fort-ge-zogene	Wande-rungs-saldo	1) Zu- oder Abnahme der Bevöl-kerung gegenüber 31.12.2011	Wohn-bevölke-rung am 31.12.2012 insgesamt	Nicht-deut-sche un-ter der Gesamt-wohnbe-völke-rung am 31.12.2012	Nicht-deutsche 31.12.2012 in %	Gemar-kungsflä-che am 01.01.2012 qkm	Einwoh-ner je qkm Anzahl
<b>440</b>	<b>I</b>	<b>39</b>	<b>43</b>	<b>-4</b>	<b>284</b>	<b>284</b>	<b>0</b>	<b>- 4</b>	<b>5 741</b>	<b>327</b>	<b>5,7</b>	<b>37,65</b>	<b>152</b>
<b>18</b>	<b>M</b>	22	20	2	146	146	0	2	<b>2 843</b>		0		
	<b>W</b>	17	23	-6	138	138	0	- 6	<b>2 898</b>		0		

1) Einschl. nachträglicher Korrekturen von Wanderungsdaten durch Einwohnermeldeämter sowie unter Berücksichtigung der Staatsangehörigkeitswechsel.

Im Auftrag  
 Silke Aletter

Datenquelle: Hessisches Statistisches Landesamt, eigene Berechnungen

Friedberg/Hessen, den 05.07.2013

Magistrat der Stadt  
 63683 Ortenberg

**Bevölkerungsvorgänge im Jahr 2012 auf Basis der Volkszählung 2011**

Stat. Kenn.-ziffer	Geschl.	Gebo-rene	Gestor-bene	Natürl. Bevöl-kerungs-saldo	Zu-ge-zogene	Fort-ge-zogene	Wande-rungs-saldo	1) Zu- oder Abnahme der Bevöl-kerung gegenüber 31.12.2011	Wohn-bevölke-rung am 31.12.2012 insgesamt	Nicht-deut-sche un-ter der Gesamt-wohnbe-völke-rung am 31.12.2012	Nicht-deutsche 31.12.2012 in %	Gemar-kungsflä-che am 01.01.2012 qkm	Einwoh-ner je qkm Anzahl
<b>440</b>	<b>I</b>	<b>46</b>	<b>119</b>	<b>-73</b>	<b>519</b>	<b>460</b>	<b>59</b>	<b>- 13</b>	<b>8 885</b>	<b>375</b>	<b>4,2</b>	<b>54,70</b>	<b>162</b>
<b>19</b>	<b>M</b>	<b>25</b>	<b>50</b>	<b>-25</b>	<b>276</b>	<b>237</b>	<b>39</b>	<b>14</b>	<b>4 365</b>		<b>0</b>		
	<b>W</b>	<b>21</b>	<b>69</b>	<b>-48</b>	<b>243</b>	<b>223</b>	<b>20</b>	<b>- 27</b>	<b>4 520</b>		<b>0</b>		

1) Einschl. nachträglicher Korrekturen von Wanderungsdaten durch Einwohnermeldeämter sowie unter Berücksichtigung der Staatsangehörigkeitswechsel.

Im Auftrag  
 Silke Aletter

Datenquelle: Hessisches Statistisches Landesamt, eigene Berechnungen



Friedberg/Hessen, den 05.07.2013

Gemeindevorstand der Gemeinde  
 63691 Ranstadt

**Bevölkerungsvorgänge im Jahr 2012 auf Basis der Volkszählung 2011**

Stat. Kenn.-ziffer	Geschl.	Gebo-rene	Gestor-bene	Natürl. Bevöl-kerungs-saldo	Zu-ge-zogene	Fort-ge-zogene	Wande-rungs-saldo	1) Zu- oder Abnahme der Bevöl-kerung gegenüber 31.12.2011	Wohn-bevölke-rung am 31.12.2012 insgesamt	Nicht-deut-sche un-ter der Gesamt-wohnbe-völke-rung am 31.12.2012	Nicht-deutsche 31.12.2012 in %	Gemar-kungsflä-che am 01.01.2012 qkm	Einwoh-ner je qkm Anzahl
<b>440</b>	<b>I</b>	<b>31</b>	<b>38</b>	<b>-7</b>	<b>304</b>	<b>306</b>	<b>-2</b>	<b>- 9</b>	<b>4 924</b>	<b>218</b>	<b>4,4</b>	<b>34,26</b>	<b>144</b>
<b>20</b>	<b>M</b>	16	24	-8	151	156	-5	- 13	2 465		0		
	<b>W</b>	15	14	1	153	150	3	4	2 459		0		

1) Einschl. nachträglicher Korrekturen von Wanderungsdaten durch Einwohnermeldeämter sowie unter Berücksichtigung der Staatsangehörigkeitswechsel.

Im Auftrag  
 Silke Aletter

Datenquelle: Hessisches Statistisches Landesamt, eigene Berechnungen

Friedberg/Hessen, den 05.07.2013

Magistrat der Stadt  
 61203 Reichelsheim

**Bevölkerungsvorgänge im Jahr 2012 auf Basis der Volkszählung 2011**

Stat. Kenn.-ziffer	Geschl.	Gebo-rene	Gestor-bene	Natürl. Bevöl-kerungs-saldo	Zu-ge-zo-gene	Fort-ge-zo-gene	Wande-rungs-saldo	1) Zu- oder Abnahme der Bevöl-kerung gegenüber 31.12.2011	Wohn-bevölke-rung am 31.12.2012 insgesamt	Nicht-deut-sche un-ter der Gesamt-wohnbe-völke-rung am 31.12.2012	Nicht-deutsche 31.12.2012 in %	Gemar-kungsflä-che am 01.01.2012 qkm	Einwoh-ner je qkm Anzahl
<b>440</b>	<b>I</b>	<b>62</b>	<b>52</b>	<b>10</b>	<b>540</b>	<b>499</b>	<b>41</b>	<b>51</b>	<b>6 736</b>	<b>514</b>	<b>7,6</b>	<b>27,60</b>	<b>244</b>
<b>21</b>	<b>M</b>	<b>33</b>	<b>28</b>	<b>5</b>	<b>270</b>	<b>243</b>	<b>27</b>	<b>32</b>	<b>3 325</b>		<b>0</b>		
	<b>W</b>	<b>29</b>	<b>24</b>	<b>5</b>	<b>270</b>	<b>256</b>	<b>14</b>	<b>19</b>	<b>3 411</b>		<b>0</b>		

1) Einschl. nachträglicher Korrekturen von Wanderungsdaten durch Einwohnermeldeämter sowie unter Berücksichtigung der Staatsangehörigkeitswechsel.

Im Auftrag  
 Silke Aletter

Datenquelle: Hessisches Statistisches Landesamt, eigene Berechnungen

Friedberg/Hessen, den 05.07.2013

Gemeindevorstand der Gemeinde  
 35519 Rockenberg

**Bevölkerungsvorgänge im Jahr 2012 auf Basis der Volkszählung 2011**

Stat. Kenn.-ziffer	Geschl.	Gebo-rene	Gestor-bene	Natürl. Bevöl-kerungs-saldo	Zu-ge-zogene	Fort-ge-zogene	Wande-rungs-saldo	1) Zu- oder Abnahme der Bevöl-kerung gegenüber 31.12.2011	Wohn-bevölke-rung am 31.12.2012 insgesamt	Nicht-deut-sche un-ter der Gesamt-wohnbe-völke-rung am 31.12.2012	Nicht-deutsche 31.12.2012 in %	Gemar-kungsflä-che am 01.01.2012 qkm	Einwoh-ner je qkm Anzahl
<b>440</b>	<b>I</b>	<b>33</b>	<b>44</b>	<b>-11</b>	<b>251</b>	<b>258</b>	<b>-7</b>	<b>- 17</b>	<b>4 225</b>	<b>150</b>	<b>3,6</b>	<b>16,14</b>	<b>262</b>
<b>22</b>	<b>M</b>	16	21	-5	141	126	15	11	<b>2 119</b>		0		
	<b>W</b>	17	23	-6	110	132	-22	- 28	<b>2 106</b>		0		

1) Einschl. nachträglicher Korrekturen von Wanderungsdaten durch Einwohnermeldeämter sowie unter Berücksichtigung der Staatsangehörigkeitswechsel.

Im Auftrag  
 Silke Aletter

Datenquelle: Hessisches Statistisches Landesamt, eigene Berechnungen

Friedberg/Hessen, den 05.07.2013

Magistrat der Stadt  
 61191 Rosbach

**Bevölkerungsvorgänge im Jahr 2012 auf Basis der Volkszählung 2011**

Stat. Kenn.-ziffer	Geschl.	Geborene	Gestorbene	Natürl. Bevölkerungssaldo	Zuzugene	Fortzugene	Wanderungssaldo	1) Zu- oder Abnahme der Bevölkerung gegenüber 31.12.2011	Wohnbevölkerung am 31.12.2012 insgesamt	Nicht-deutsche unter der Gesamtbevölkerung am 31.12.2012	Nicht-deutsche 31.12.2012 in %	Gemarkungsfläche am 01.01.2012 qkm	Einwohner je qkm Anzahl
<b>440</b>	<b>I</b>	<b>107</b>	<b>90</b>	<b>17</b>	<b>911</b>	<b>766</b>	<b>145</b>	<b>163</b>	<b>12 066</b>	<b>1.161</b>	<b>9,6</b>	<b>45,33</b>	<b>266</b>
<b>23</b>	<b>M</b>	54	40	14	530	469	61	75	<b>5 994</b>		0		
	<b>W</b>	53	50	3	381	297	84	88	<b>6 072</b>		0		

1) Einschl. nachträglicher Korrekturen von Wanderungsdaten durch Einwohnermeldeämter sowie unter Berücksichtigung der Staatsangehörigkeitswechsel.

Im Auftrag  
 Silke Aletter

Datenquelle: Hessisches Statistisches Landesamt, eigene Berechnungen

Friedberg/Hessen, den 05.07.2013

Gemeindevorstand der Gemeinde  
 61200 Wölfersheim

**Bevölkerungsvorgänge im Jahr 2012 auf Basis der Volkszählung 2011**

Stat. Kenn.-ziffer	Geschl.	Gebo-rene	Gestor-bene	Natürl. Bevöl-kerungs-saldo	Zu-ge-zogene	Fort-ge-zogene	Wande-rungs-saldo	1) Zu- oder Abnahme der Bevöl-kerung gegenüber 31.12.2011	Wohn-bevölke-rung am 31.12.2012 insgesamt	Nicht-deut-sche un-ter der Gesamt-wohnbe-völke-rung am 31.12.2012	Nicht-deutsche 31.12.2012 in %	Gemar-kungsflä-che am 01.01.2012 qkm	Einwoh-ner je qkm Anzahl
<b>440</b>	<b>I</b>	<b>74</b>	<b>112</b>	<b>-38</b>	<b>528</b>	<b>476</b>	<b>52</b>	<b>16</b>	<b>9 674</b>	<b>383</b>	<b>4,0</b>	<b>43,15</b>	<b>224</b>
<b>24</b>	<b>M</b>	<b>36</b>	<b>55</b>	<b>-19</b>	<b>271</b>	<b>239</b>	<b>32</b>	<b>14</b>	<b>4 795</b>		<b>0</b>		
	<b>W</b>	<b>38</b>	<b>57</b>	<b>-19</b>	<b>257</b>	<b>237</b>	<b>20</b>	<b>2</b>	<b>4 879</b>		<b>0</b>		

1) Einschl. nachträglicher Korrekturen von Wanderungsdaten durch Einwohnermeldeämter sowie unter Berücksichtigung der Staatsangehörigkeitswechsel.

Im Auftrag  
 Silke Aletter

Datenquelle: Hessisches Statistisches Landesamt, eigene Berechnungen

Friedberg/Hessen, den 05.07.2013

Gemeindevorstand der Gemeinde  
 61206 Wöllstadt

**Bevölkerungsvorgänge im Jahr 2012 auf Basis der Volkszählung 2011**

Stat. Kenn.-ziffer	Geschl.	Gebo-rene	Gestor-bene	Natürl. Bevöl-kerungs-saldo	Zu-ge-zogene	Fort-ge-zogene	Wande-rungs-saldo	1) Zu- oder Abnahme der Bevöl-kerung gegenüber 31.12.2011	Wohn-bevölke-rung am 31.12.2012 insgesamt	Nicht-deut-sche un-ter der Gesamt-wohnbe-völke-rung am 31.12.2012	Nicht-deutsche 31.12.2012 in %	Gemar-kungsflä-che am 01.01.2012 qkm	Einwoh-ner je qkm Anzahl
<b>440</b>	<b>I</b>	<b>52</b>	<b>43</b>	<b>9</b>	<b>412</b>	<b>417</b>	<b>-5</b>	<b>3</b>	<b>6 123</b>	<b>465</b>	<b>7,6</b>	<b>15,38</b>	<b>398</b>
<b>25</b>	<b>M</b>	24	26	-2	216	199	17	14	<b>3 039</b>		0		
	<b>W</b>	28	17	11	196	218	-22	- 11	<b>3 084</b>		0		

1) Einschl. nachträglicher Korrekturen von Wanderungsdaten durch Einwohnermeldeämter sowie unter Berücksichtigung der Staatsangehörigkeitswechsel.

Im Auftrag  
 Silke Aletter

Datenquelle: Hessisches Statistisches Landesamt, eigene Berechnungen

## Bevölkerung in den Gebietskörperschaften Hessens

Kreisfreie Stadt Landkreis Regierungsbezirk Verband	Bevölkerung am 31.12.11 Basis VZ 2011	Bevölkerung am 31.12.12 Basis VZ 2011	Veränderung absolut	Veränderung %
Darmstadt, St	145.845	147.925	2.080	1,43
Frankfurt am Main, St	676.533	687.775	11.242	1,66
Offenbach am Main, St	114.855	116.945	2.090	1,82
Wiesbaden, St	270.952	272.636	1.684	0,62
Bergstraße	261.158	261.695	537	0,21
Darmstadt-Dieburg	283.465	284.413	948	0,33
Groß-Gerau	252.770	254.883	2.113	0,84
Hochtaunuskreis	226.964	228.098	1.134	0,50
Main-Kinzig-Kreis	401.823	403.134	1.311	0,33
Main-Taunus-Kreis	224.823	226.113	1.290	0,57
Odenwaldkreis	96.785	96.648	-137	-0,14
Offenbach	334.019	336.265	2.246	0,67
Rheingau-Taunus-Kreis	180.506	180.911	405	0,22
<b>Wetteraukreis</b>	<b>293.113</b>	<b>293.940</b>	<b>827</b>	<b>0,28</b>
Reg.-Bez. Darmstadt	3.763.611	3.791.381	27.770	0,74
Reg.-Verband Ffm/Rhein-M	2.199.610	2.221.910	22.300	1,01
Gießen	252.587	253.041	454	0,18
Lahn-Dill-Kreis	252.899	252.106	-793	-0,31
Limburg-Weilburg	170.471	169.904	-567	-0,33
Marburg-Biedenkopf	241.574	241.279	-295	-0,12
Vogelsbegkreis	107.994	106.947	-1.047	-0,97
Reg.-Bez. Gießen	1.025.525	1.023.277	-2.248	-0,22
Kassel, St	191.854	192.874	1.020	0,53
Fulda	215.945	216.093	148	0,07
Hersfeld-Rotenburg	120.776	120.165	-611	-0,51
Kassel	234.680	234.206	-474	-0,20
Schwalm-Eder-Kreis	181.327	180.279	-1.048	-0,58
Waldeck-Frankenberg	158.210	157.293	-917	-0,58
Werra-Meißner-Kreis	101.843	100.913	-930	-0,91
Reg-Bez. Kassel	1.204.635	1.201.823	-2.812	-0,23
Hessen	5.993.771	6.016.481	22.710	0,38

Quelle: Hessisches Statistisches Landesamt, eigene Berechnungen

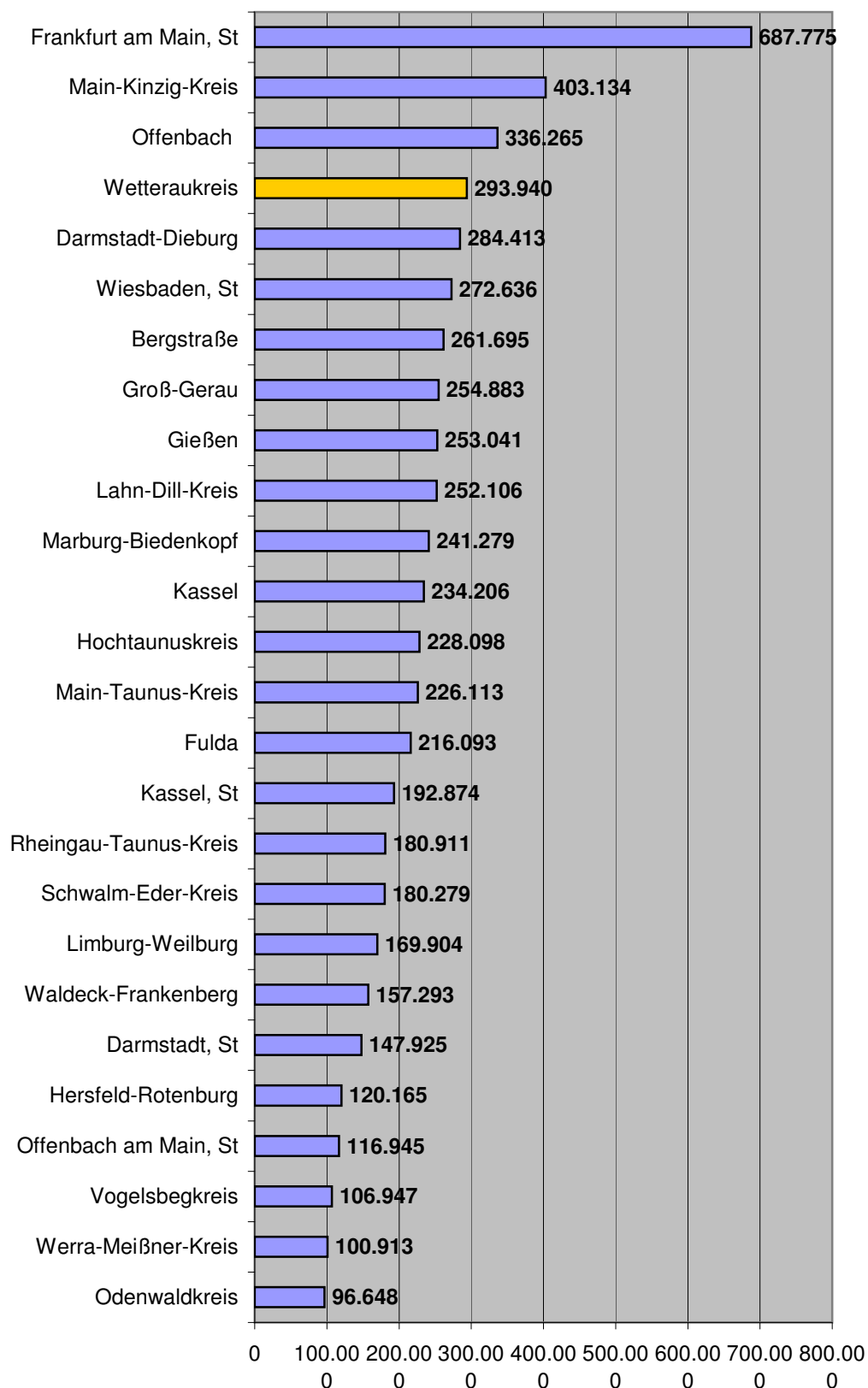
## Bevölkerung in den Gebietskörperschaften Hessens

Kreisfreie Stadt Landkreis Regierungsbezirk Verband	Bevölkerung am 25.05.87 vorhergehende Volkszählung)	Bevölkerung am 31.12.12 aktuelle Vokszählung 2011	Veränderung absolut	Veränderung %
Darmstadt, St	134.107	147.925	13.818	10,30
Frankfurt am Main, St	617.534	687.775	70.241	11,37
Offenbach am Main, St	111.332	116.945	5.613	5,04
Wiesbaden, St	251.755	272.636	20.881	8,29
Bergstraße	239.821	261.695	21.874	9,12
Darmstadt-Dieburg	248.655	284.413	35.758	14,38
Groß-Gerau	226.777	254.883	28.106	12,39
Hochtaunuskreis	202.839	228.098	25.259	12,45
Main-Kinzig-Kreis	357.091	403.134	46.043	12,89
Main-Taunus-Kreis	199.920	226.113	26.193	13,10
Odenwaldkreis	85.353	96.648	11.295	13,23
Offenbach	300.954	336.265	35.311	11,73
Rheingau-Taunus-Kreis	162.776	180.911	18.135	11,14
<b>Wetteraukreis</b>	<b>250.099</b>	<b>293.940</b>	<b>43.841</b>	<b>17,53</b>
Reg.-Bez. Darmstadt	3.389.613	3.848.455	458.842	13,54
Gießen	225.530	253.041	27.511	12,20
Lahn-Dill-Kreis	237.515	252.106	14.591	6,14
Limburg-Weilburg	151.565	169.904	18.339	12,10
Marburg-Biedenkopf	228.948	241.279	12.331	5,39
Vogelsbegkreis	107.490	106.947	-543	-0,51
Reg.-Bez. Gießen	950.871	1.023.277	72.406	7,61
Kassel, St	186.997	192.874	5.877	3,14
Fulda	187.080	216.093	29.013	15,51
Hersfeld-Rotenburg	125.171	120.165	-5.006	-4,00
Kassel	221.940	234.206	12.266	5,53
Schwalm-Eder-Kreis	176.535	180.279	3.744	2,12
Waldeck-Frankenberg	149.628	157.293	7.665	5,12
Werra-Meißner-Kreis	112.259	100.913	-11.346	-10,11
Reg-Bez. Kassel	1.160.311	1.201.823	41.512	3,58
Hessen	5.497.638	6.016.481	518.843	9,44

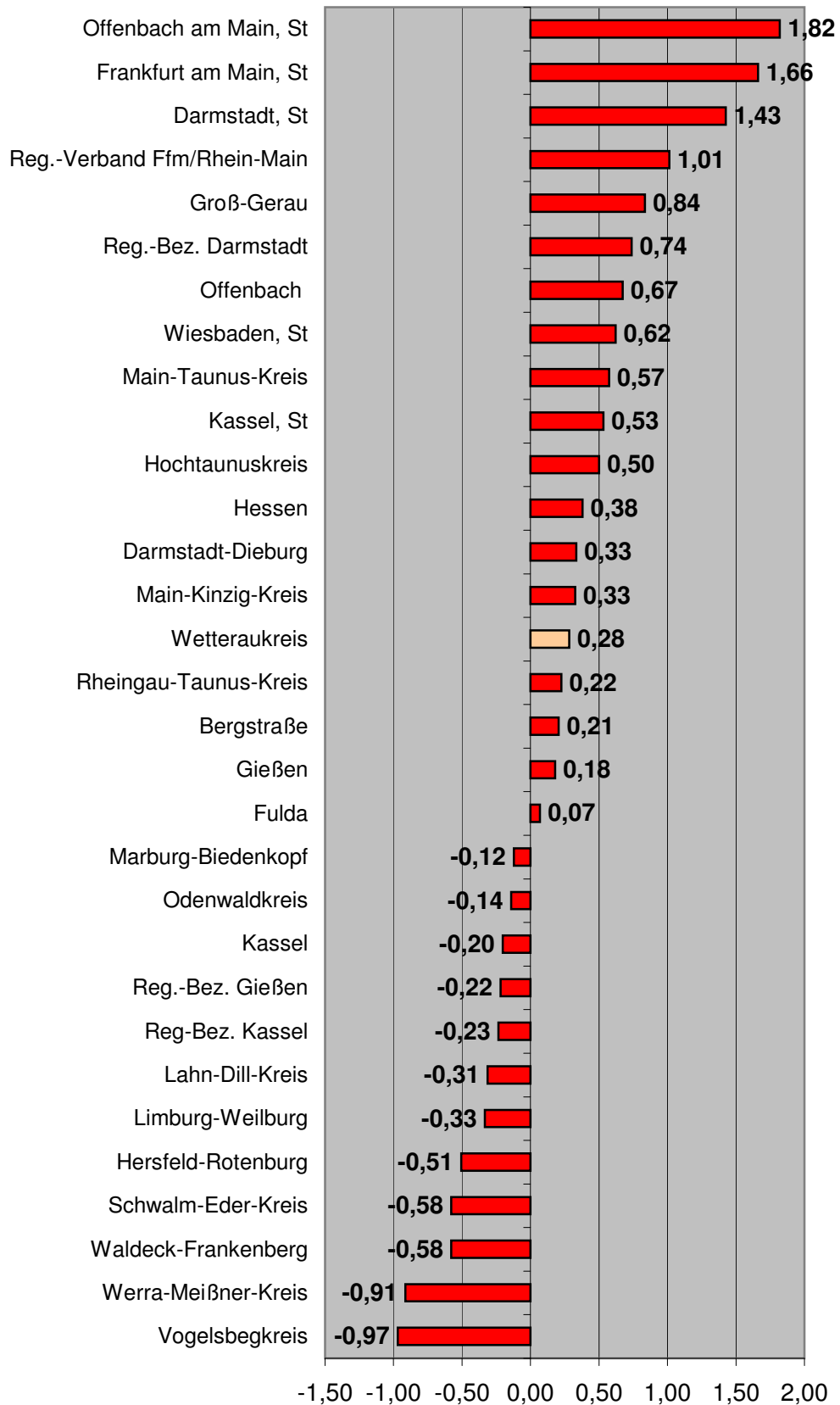
Quelle: Hessisches Statistisches Landesamt, eigene Berechnungen



**Wohnbevölkerung am 31.12.2012 in den  
Gebietskörperschaften Hessens in Rangfolge  
(Fortschreibung Ergebnisse Zensus 09.05.2011)**



**Prozentuale Bevölkerungsentwicklung in den  
Gebietskörperschaften Hessens 31.12.11 bis 31.12.12  
(Basis Zensus 2011)**



**Prozentuale Bevölkerungsentwicklung in den  
Gebietskörperschaften Hessens seit der letzten  
Volkszählung Mai 1987 bis zum aktuellsten Stand der  
Fortschreibung des aktuellen Zensus 31.12.2012**

